نموذج كروكى مساحى

المنطقة	القصيم
الملاك	
الموضـــــــوع	كروكى مساحى
الموقـــــــع	القوارة
استخدام الموقع	زراعى
رقـــم القطعـــة	٢
رقـــم المخطط	٢٢
رقم الصك	٢٦٣١٠١٠٠٢٥١٠
تاريخ الصك	

D . R . T

D . R . T ENGINEERING CONSULTANTS

تصميم معمارى تصميم داخلى اشراف ادارة مشروعات -مخططات سلامة

تخطيط-رفع مساحى- دراسة الاحمال الكهربائية

مكة المكرمة- الشرائع - مركز السلام الادارى الدور الأول- مكتب رقم ١١

EMAIL : dar.alebtkar.business@gmail.com TEL-0570426636

إقـــــــرار

جرى الوقوف على الطبيعة من قبل مساح مكتب دى ار تى للاستشارات الهندسية و أتضح الآتى :

١ - هل الصك مطابق للرفع المساحى ☐ نعم ☑ لا

٢ - هل تم ذكر جميع الاختلافات فى الرفع المساحى ☑ نعم ☐ لا

٣ - هل تم تطبيق جميع التعليمات الصادرة من المركز فى الرفع المساحى ☑ نعم ☐ لا

٤ - هل تم التوقيع وارفاق اقرار صحة الموقع ☐ نعم ☑ لا

٥ - هل يوجد تداخل فى الأصل أو أجزاء مشتركة ☐ نعم ☑ لا

٦ - هل يوجد شوارع مختزلة على الأصل فى المخطط أو المستكشف الجغرافى أو الطبيعة ولم يتم ذكره فى الصك ☐ نعم ☑ لا

٧ - هل تم ذكر المرجع المعتمد عليه فى الاستدلال على استخدام العقار ☑ نعم (الصك) ☐ لا

٨ - الملاحظات والاختلافات والتداخلات: ☑ يوجد ☐ لا يوجد

(مع التوضيح) _____

٩ - طبيعة الأرض: ☐ جبلية ☑ منبسطة ☐ مبنى قائم

١٠ - مشتملات الموقع كالتالى : ارض فضاء

١١ - تم الرفع بنظام الـ VRS واستخدام نظام الاحداثيات WGS-84-UTM38N

١٢ - تم توضيح الموقع من عدة زوايا بصور فوتوغرافية موضحة أدناه .

١٣ - تم الرفع المساحى بارشاد المندوب حسب طلب الجهة المخولة

١٤ - هذا التقرير المساحى لا يعتد به فى اثبات سلامة اجراءات التملك

١٥ - يتحمل المكتب المسؤلية عن صحة ماورد فى مخطط الرفع المساحى حدود واطوال ومساحة واحداثيات

الختم	دار الابتكار للاستشارات الهندسية DAR ALEBTKAR ENGINEERING CONSULTANTS س.ت ٤٣١٢٥١٣٨٥٠	تاريخ الاعتماد	١٤٤٧/٠٣/٢٢هـ

صور من الطبيعة توضح الموقع





صورة جوية — مقياس الرسم ١/٢٥٠٠

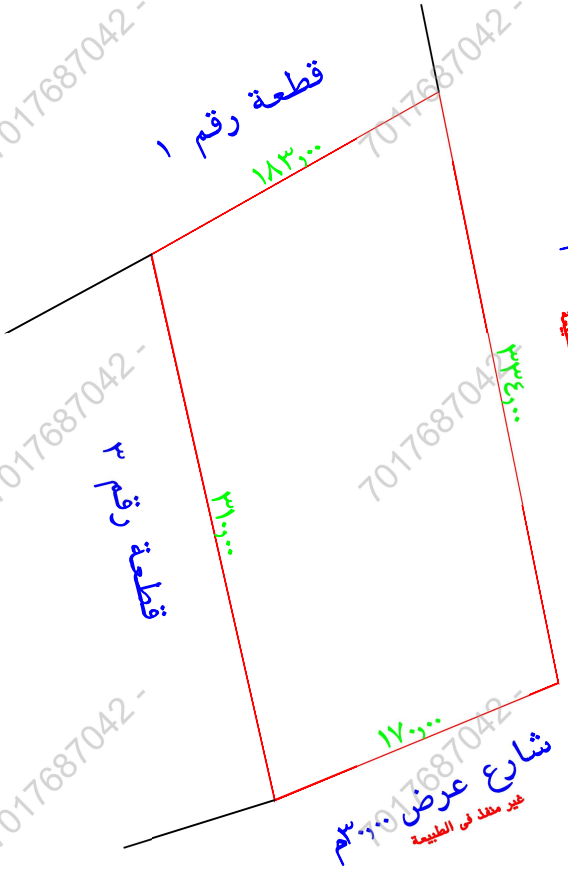

تم الرفع من واقع الطبيعة
مقياس الرسم ١ / ٣٠٠

يوجد اختلاف فى الحدود بين الصك والمخطط

أبعـــــاد الأرض

الاتجاه	بموجب الصك	بموجب الطبيعة	ملاحظات	الحدود بموجب الصك	ملاحظات	الحدود بموجب الطبيعة
شمال	١٨٣,٠٠	١٨٣,٠٠		قطعة رقم ١	مطابق	جزء من قطعة رقم ١
جنوب	١٧٠,٠٠	١٧٠,٠٠		شارع عرض ٣٠,٠٠م	مطابق	شارع عرض ٣٠,٠٠م غير منفذ فى الطبيعة
شرق	٣٣٤,٠٠	٣٣٤,٠٠		شارع عرض ٣٠,٠٠م	مطابق	شارع عرض ٣٠,٠٠م غير منفذ فى الطبيعة
غرب	٣١٠,٠٠	٣١٠,٠٠		قطعة رقم ٣	مطابق	قطعة رقم ٣
المساحة	٥٥٠٣٨,٠٠م٢	٥٥٠٣٨,٠٠م٢			مطابق	

رقم النقطة	شماليات	شرقيات
1	2952798.645	351948.295
2	2952888.574	352107.677
3	2952561.192	352173.839
4	2952496.290	352016.716

رقم النقطة	شماليات	شرقيات