نموذج كروكى مساحى

المنطقة	القصيم
المـــالـــك	
الموضـــــــوع	كروكى مساحى
الموقـــــــع	بريدة - القاع البارد
استخدام الموقع	سكنى
رقـــم القطعـــة	بدون
رقـــم المخطط	-
رقـــم الصـــك	٥٦٢٥١٤٠١٨٤١٠
تاريخ الصك	

D . R . T

D . R . T ENGINEERING CONSULTANTS

تصميم معمارى تصميم داخلى اشراف ادارة مشروعات-مخططات سلامة

تخطيط-رفع مساحى- دراسة الاحمال الكهربائية

مكة المكرمة- الشرائع - مركز السلام الادارى الدور الأول مكتب رقم ٩

EMAIL - dar.alebtkar.business@gmail.com TEL- 0570426636

إقـــــرار

جرى الوقوف على الطبيعة من قبل مساح مكتب دى ار تى للاستشارات الهندسية و أتضح الأتى :

١ - هل الصك مطابق للرفع المساحى ☑ نعم ☐ لا

٢ - هل تم ذكر جميع الاختلافات فى الرفع المساحى ☑ نعم ☐ لا

٣ - هل تم تطبيق جميع التعليمات الصادرة من المركز فى الرفع المساحى ☑ نعم ☐ لا

٤ - هل تم التوقيع وارفاق اقرار صحة الموقع ☐ نعم ☑ لا

٥ - هل يوجد تداخل فى الأصل أو أجزاء مشتركة ☑ نعم ☐ لا

٦ - هل يوجد شوارع مختزلة على الأصل فى المخطط أو المستكشف الجغرافى أو الطبيعة ولم يتم ذكره فى الصك ☐ نعم ☑ لا

٧ - هل تم ذكر المرجع المعتمد عليه فى الاستدلال على استخدام العقار ☑ نعم (الصك) ☐ لا

٨ - الملاحظات والاختلافات والتداخلات: ☑ يوجد ☐ لا يوجد

(مع التوضيح) _____

٩ - طبيعة الأرض: ☐ جبلية ☐ منبسطة ☑ مبنى قائم

١٠ - مشتملات الموقع كالتالى : ارض مسورة جزء من السور مهدم بها غرف

١١ - تم الرفع بنظام الـ VRS واستخدام نظام الاحداثيات WGS-84-UTM38N

١٢ - تم توضيح الموقع من عدة زوايا بصور فوتوغرافية موضحة أدناه .

١٣ - تم الرفع المساحى بارشاد المندوب حسب طلب الجهة المخولة

١٤ - هذا التقرير المساحى لا يعتد به فى اثبات سلامة اجراءات التملك

١٥ - يتحمل المكتب المسؤلية عن صحة ماورد فى مخطط الرفع المساحى حدود واطوال ومساحة واحداثيات

الختم	دار الابتكار للاستشارات الهندسية DAR ALEBTKAR ENGINEERING CONSULTANTS س.ت ٤٠٣١٢٠١٣٨٥	تاريخ الاعتماد	١٤٤٧/٠٤/١٧هـ

أبعـــــاد الأرض

الاتجاه	بموجب الصك	بموجب الطبيعة	ملاحظات	ملاحظات	الحـدود بموجب الصك	الحـدود بموجب الطبيعة
شمـــال	١١١,٢٨	١١١,٢٨		مطابق	...	جـــــــار
جنـــوب	٥٨,٤٩+٦,٠٠ +٦١,٩٥	٥٨,٤٩+٦,٠٠ +٦١,٩٥		مطابق	عرض) ١٢ م	جـــــــار + شارع عرض ١٢,٠٠ م
شـــرق	٦٩,٨٦	٦٩,٨٦		مطابق	ملك الشيخ على المطلق	جـــــــار
غـــرب	٨٦,٨٣	٨٦,٨٣		مطابق	شارع(عرض) تم	شارع عرض ٦,٠٠ م
المساحة	٩٣٠٤,٢٨م٢	٩٣٠٤,٢٨م٢		مطابق		

رقم الحلقة	شمـــاليات	شـرقيـات	رقم الحلقة	شمـــاليات	شـرقيـات
1	2915043.109	402701.791	5	2915042.578	402581.776
2	2914993.600	402670.640	6	2915106.650	402672.760
3	2914998.240	402666.830			
4	2914962.786	402616.032			

صور من الطبيعة
توضح الموقع

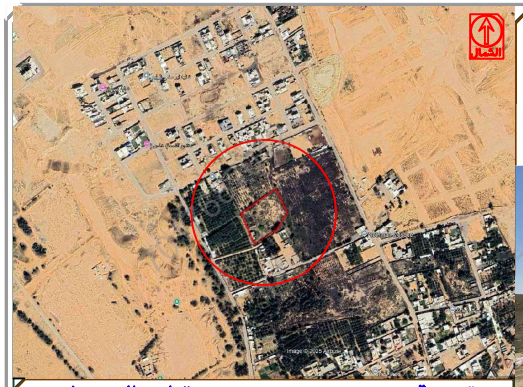

صورة جوية — مقياس الرسم ١/٢٥٠٠



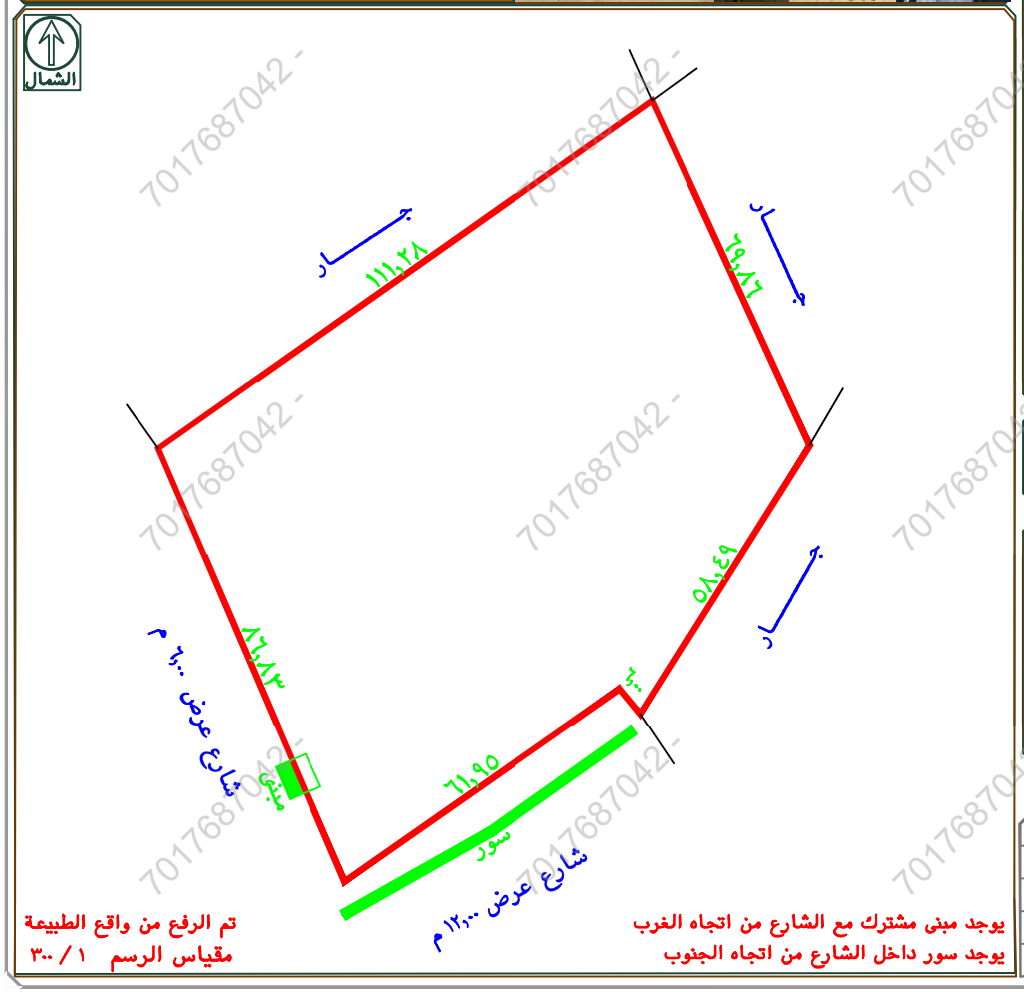

يوجد مبنى مشترك مع الشارع من اتجاه الغرب

يوجد سور داخل الشارع من اتجاه الجنوب

تم الرفع من واقع الطبيعة

مقياس الرسم ١ / ٣٠٠

7017687042 -