
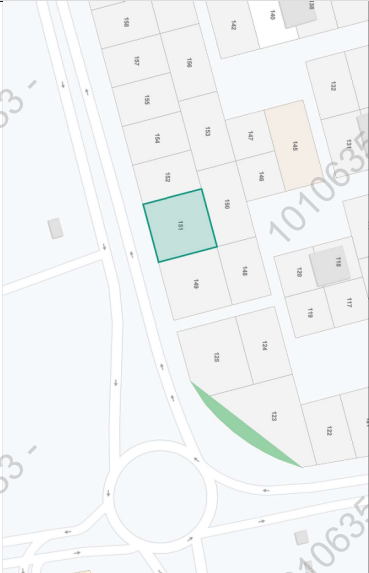
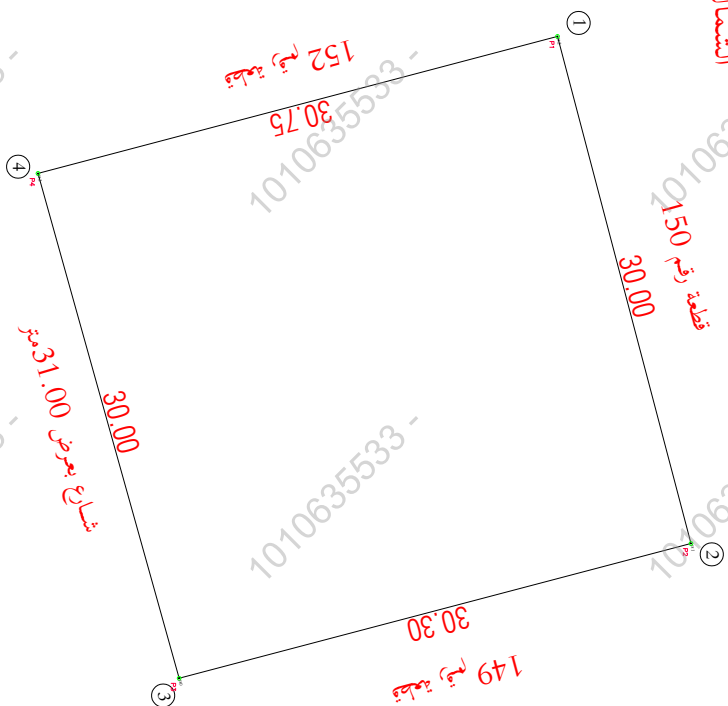




الشمال

الحدود و الأبعاد و المساحة حسب الطبيعة



الحدود و الأبعاد و المساحة حسب الطبيعة

الحدود

الاجزاء

قطعة رقم 150 بطول 30.00 متر

قطعة رقم 149 بطول 30.30 متر

شارع بعرض 31.00 متر بطول 30.00 متر


قطعة رقم 152 بطول 30.75 متر

مركز مرمبا

915.70

المساحة الإجمالية

الحدود و الأبعاد و المساحة حسب الصاك



الحدود و الأبعاد و المساحة حسب تطبيق الصاك

الحدود

الاجزاء

قطعة رقم 150 بطول 30.00 متر

قطعة رقم 149 بطول 30.63 متر

شارع بعرض 35.00 متر بطول 30.00 متر

قطعة رقم 152 بطول 30.75 متر

مركز مرمبا

920.75

المساحة الإجمالية حسب الصاك



الشمال

كروكي إرشادي

هادي حسن هادي جوهري

المالك

حاران

المنطقة

وادي حاران

البلدية

قوة الزناد: رقم الترخيص: 876301000179

الحي

رقم الصاك

رقم المخطط

57

151

تاريخ الصاك

هوية المالك

سكنية

نوع الأرض

أرض قضاء

وصف الأرض

400 / 1

مقياس الرسم

2025 / 09 / 18

تاريخ الزد المسامي

المنطق الجغرافي

المساحة الكلية

Zone_38N

UTM

WGS_84

احداثيات اركان الأرض حسب الطبيعة

POINT	EASTING	NORTHING
P1	253535.4437	1878008.5852
P2	253564.4540	1878016.2271
P3	253572.1723	1877986.9266
P4	253543.2799	1877978.8504



الختم

يحمل المكتب المسؤولية عن صحة ما ورد في عخطط ارض المسامي من حدود وأطران ومساحة وأحداثيات أبحاث الحدود و الأطران بموجب المالك و بوقت مسؤولية دون أي مسؤولية على المكتب فيما يتعلق بتقارير الممارسين وملاحه

مكتب الباهر للإستشارات الهندسية

الرياض حي الصحافة

الباحة جوار أمانة منطقة الباحة

عبدالرحمن الهند جاب

المهندس

0500768811

هاتف



الباهر للإستشارات الهندسية
ALBAHER CONSULTING ENGINEERING