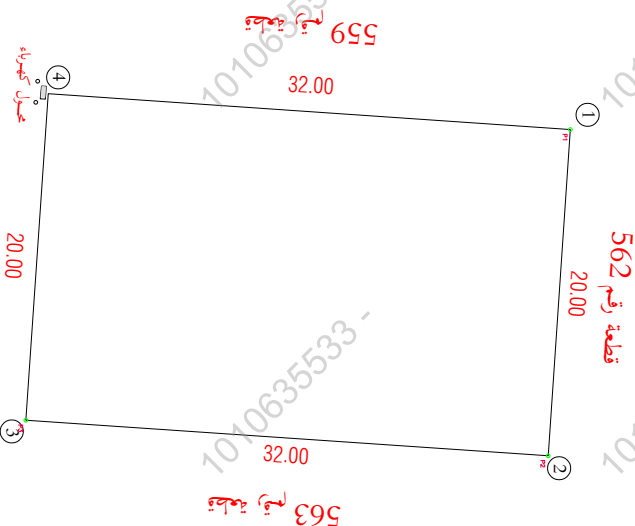
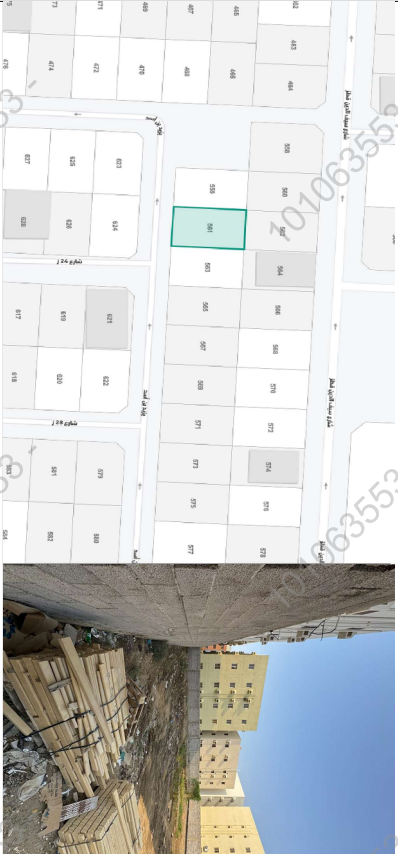
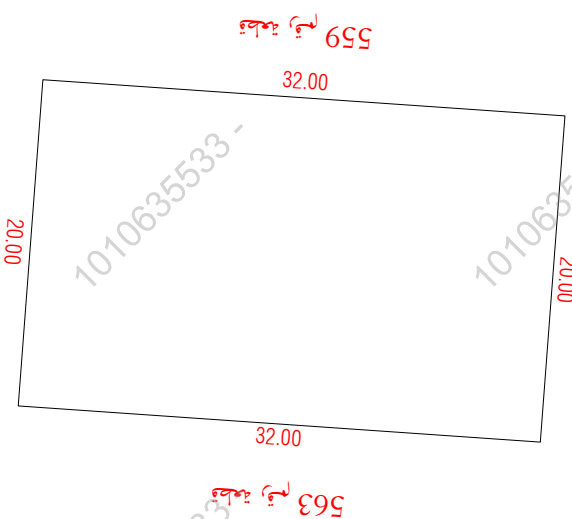




الحدود و الأبعاد و المساحة حسب الطبيعة



الحدود و الأبعاد و المساحة حسب الصك



الاجزاء	الحدود و الأبعاد و المساحة حسب الطبيعة
شمالاً	قطعة رقم 562 بطول 20.00 متر
شرقاً	قطعة رقم 563 بطول 32.00 متر
جنوباً	شارع عرض 15.00 متر بطول 20.00 متر
غرباً	قطعة رقم 559 بطول 32.00 متر
المساحة الإجمالية	640.00 متر مربعاً

الاجزاء	الحدود و الأبعاد و المساحة حسب الصك
شمالاً	قطعة رقم 562 بطول 20.00 متر
شرقاً	قطعة رقم 563 بطول 32.00 متر
جنوباً	طريق عرض 15.00 متر بطول 20.00 متر
غرباً	قطعة رقم 559 بطول 32.00 متر
المساحة الإجمالية حسب الصك	640.00 متر مربع

كروكي إرشادي

عمر عبد الله محمد باجبر

المالك

بيانات الموقع

المنطقة

البلدية

الحي

رقم الصك

رقم المخطط

تاريخ الصك

هوية المالك

نوع الأرض

وصف الأرض

مقياس الرسم

تاريخ الرسم

المرجع الكروي

المناطق الجغرافية

Zone_38N

UTM

WGS_84

احداثيات أركان الأرض حسب الطبيعة

POINT

EASTING

NORTHING

P1

240228.1721

1875498.3733

P2

240248.1258

1875497.0133

P3


240245.9498

1875465.0873

P4

240225.9961

1875466.4473



المختتم

يحمل المكتب المسؤولية عن صحة ما ورد في مخطط الأرض المساحي

أعلنت الحدود و الأبعاد و المساحة و الأبعاد و المساحة و الأبعاد و المساحة

مكتب الباهر للإستشارات الهندسية

الرياض حي الصحافة

الباحة جوار أمانة منطقة الباحة

المهندس عبدالرحمن عبد جبار

هاتف 0500768811

الباهر للإستشارات الهندسية
ALBAHER CONSULTING ENGINEERING