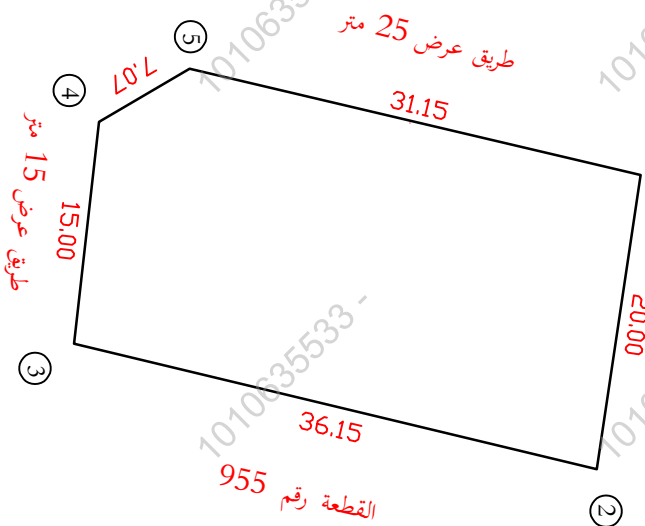


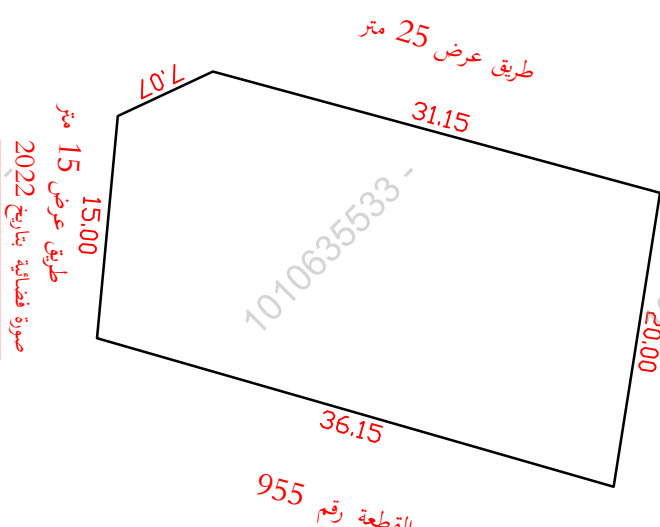
الحدود و الأبعاد و المساحة حسب الطبيعة

القطعة رقم 951  
20.00

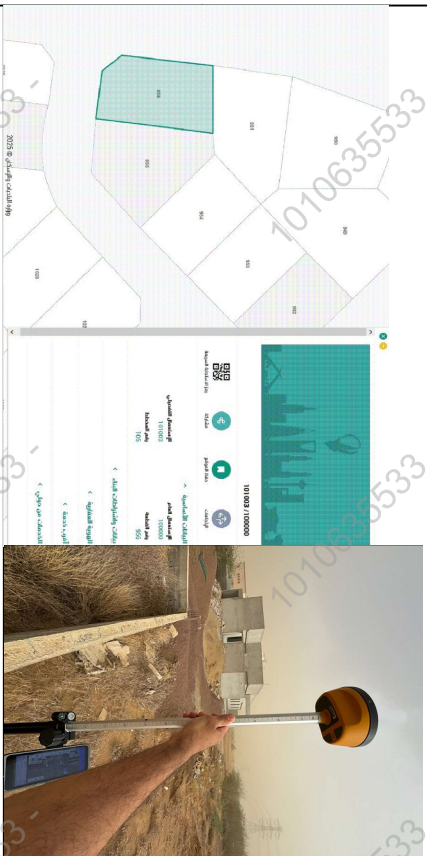


الحدود و الأبعاد و المساحة حسب الصك

القطعة رقم 951  
20.00



صورة فضائية بتاريخ 2022



الحدود و الأبعاد و المساحة حسب الطبيعة

الحدود

الاتجاه

القطعة رقم 951 بطول 20.00 متر

القطعة رقم 955 بطول 36.15 متر

طريق عرض 15 متر بطول 15 + 7.07 الأجمالي 22.07 متر

طريق عرض 25 متر بطول 31.15 متر

مردأ مرمية

710.50

المساحة الإجمالية

الحدود و الأبعاد و المساحة حسب تطبيق الصك

الحدود

الاتجاه

القطعة رقم 951 بطول 20.00 متر

القطعة رقم 955 بطول 36.15 متر

طريق عرض 15 متر بطول 15 + 7.07 الأجمالي 22.07 متر

طريق عرض 25 متر بطول 31.15 متر

مردأ مربع

710.50

المساحة الإجمالية حسب الصك

كروكي إرشادي

رائد زين حسين بن موسى فني

امالك

بيانات الموقع

المنطقة المأهولة

المنطقة المأهولة

المنطقة المأهولة

المنطقة المأهولة

المنطقة المأهولة

المنطقة المأهولة

المنطقة المأهولة

المنطقة المأهولة

المنطقة المأهولة

المنطقة المأهولة

المنطقة المأهولة

المنطقة المأهولة

المنطقة المأهولة

المنطقة المأهولة

المنطقة المأهولة

المنطقة المأهولة

المنطقة المأهولة

المنطقة المأهولة

المنطقة المأهولة

المنطقة المأهولة

المنطقة المأهولة

المنطقة المأهولة

المنطقة المأهولة

المنطقة المأهولة

المنطقة المأهولة

المنطقة المأهولة

المنطقة المأهولة

المنطقة المأهولة

مكتب الباهر للاستشارات الهندسية

الرياض حي الصحافة

الباحة جوار أمانة منطقة الباحة


عبدالرحمن أحمد حبيب

الهاتف

0500768811



الباهر للاستشارات الهندسية  
ALBAHER CONSULTING ENGINEERING



POINT	EASTING	NORTHING
P1	244557.7655	1915153.7605
P2	244577.5462	1915150.8065
P3	244569.0998	1915115.6555
P4	244554.1919	1915117.3349
P5	244550.6259	1915123.4397

احداثيات أركان الأرض حسب الطبيعة

Zone 38N UTM WGS\_84

نظام الإحداثيات

المنطقة المأهولة

المنطقة المأهولة

المنطقة المأهولة

المنطقة المأهولة

المنطقة المأهولة

المنطقة المأهولة

المنطقة المأهولة

المنطقة المأهولة

المنطقة المأهولة

المنطقة المأهولة

المنطقة المأهولة

المنطقة المأهولة

المنطقة المأهولة

المنطقة المأهولة

المنطقة المأهولة

المنطقة المأهولة

المنطقة المأهولة