

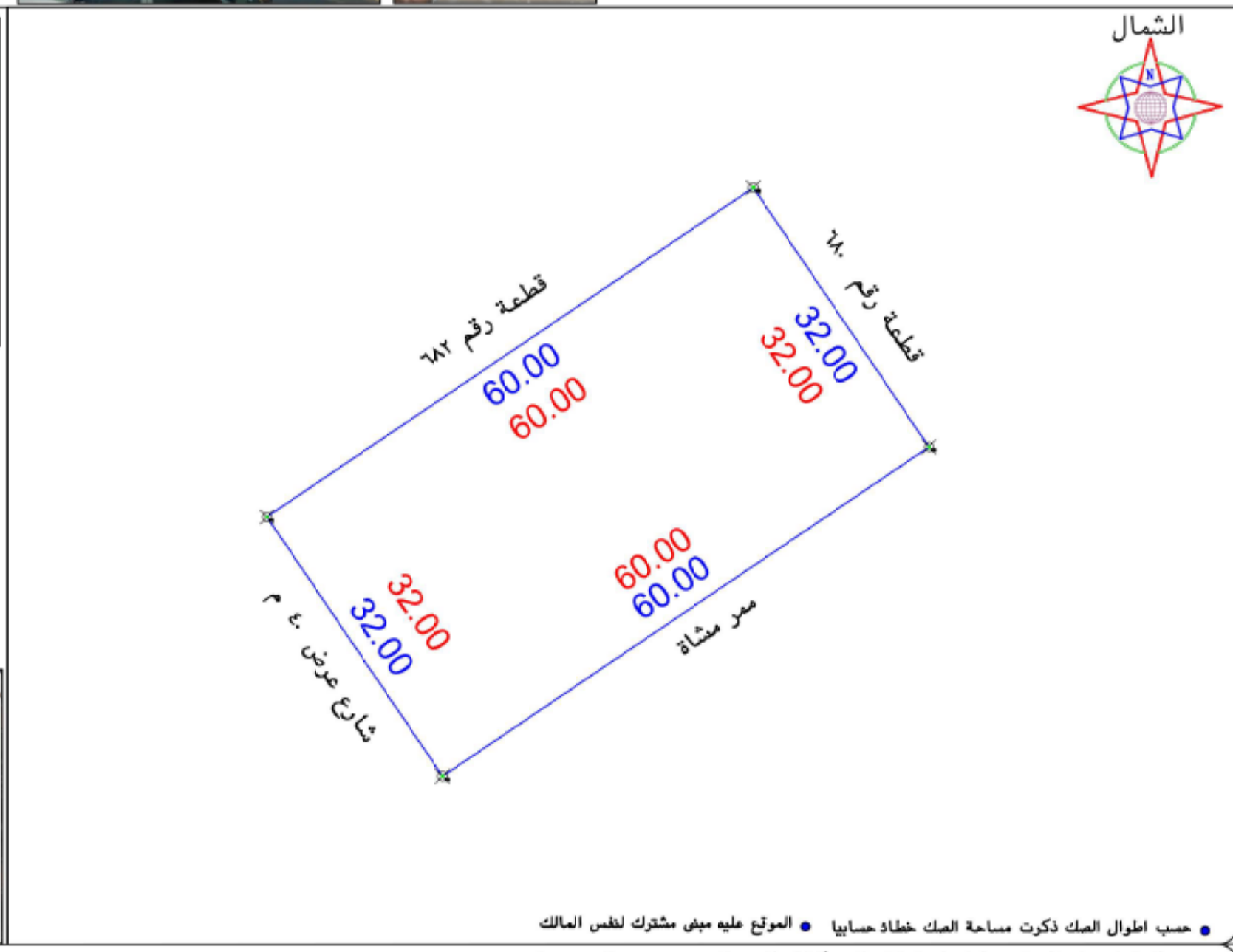

بيانات المعاملة	رقم المعامله		تاريخها / /		
	موضوع الكروكى	كروكى ارشادى			
	تاريخ اعتماد الكروكى التنظيمى				
بيانات المالكين	اسم		سجل مدنى		
	اسم		سجل مدنى		
بيانات الصكوك	٤٥٠١٠٧٠٠٠٣٧٣	تاريخه		مصدره	وزارة عدل
بيانات الكروكى	البلدية	تبوك	الحى	شمال غرب تبوك	
	رقم المخطط	١٥٧-٣٨ - ت	رقم القطعه	٦٧٩	
	اللوحة التنظيمية	بدون	الشارع	غير مسمى	
نظام البناء	نظام البناء		الضبه		
	الاستخدام	سكنى تجارى			
المساحة	المساح/ المهندس				
	مديرالادارة				
فحص الملكيات	الافادة		توقيع المختص		
تخطيط المدينة/البلدية الفرعية	□ الرسام □ المساح				
	□ مهندس التخطيط □ مهندس البلدية				
	□ مدير تخطيط المدينة □ مدير الخدمات				
	□ مدير عام التخطيط العمرانى □ رئيس البلدية				
بيانات المكتب الهندسى	اسم المكتب	شركه اصول الهندسه للاستشارات الهندسية			
	المهندس المساح	عمر على ابراهيم صالح	تاريخ الرفع المساحى		
	هاتف	٠٥٣٤٩٧٧٧٥٩	هاتف		
	شعار المكتب		ختم المكتب		

شركة أصول الهندسة للاستشارات الهندسية
C.R.:5810432114

- حسب اطوال الصك ذكرت مساحة الصك خطاء حسابيا
- الموقع عليه مبنى مشترك لنفس المالك
- تم الوقوف على الموقع بناءا على ارشاد المستكشف الجغرافى
- الموقع عبارة عن مبنى قائم
- يتحمل المكتب المسئولية عن صحة ما ورد فى مخطط الرفع المساحى من حدود واطوال ومساحة واحداثيات
- يوجد اختلاف فى مساحة الصك عن الطبيعة
- يوجد غرفة كهرباء فى الضلع الجنوبى ٦×٥
- يوجد اختلاف فى اسم الحى الصك عن المستكشف

حد الصك
حد الطبيعة

الاتجاه	بموجب الصك لكامل الموقع	بموجب الطبيعة لكامل الموقع	بموجب التنظيم لكامل الموقع
شمال	بطول ٦٠متر يحدها قطعة رقم ٦٨٢	بطول ٦٠متر يحدها قطعة رقم ٦٨٢	
شرق	بطول ٣٢ متر يحدهاقطعة رقم ٦٨٠	بطول ٣٢ متر يحدهاقطعة رقم ٦٨٠	
جنوب	بطول ٦٠ متر يحدها ممر مشاة	بطول ٦٠ متر يحدها ممر مشاة	
غرب	بطول ٣٢ متر يحدها شارع عرض ٤٠ م	بطول ٣٢ متر يحدها شارع عرض ٤٠ م	
المساحة	١٩١٩,٧م٢ حسابيا ١٩٢٠م٢	١٩٢٠ م٢	

احداثيات الموقع حسب نظام احداثيات العالمى UTM-WGS84-ZONE 37

نقطة	شماليات	شرقيات	نقطة	شرقيات	شماليات
١	3147724.6724	257238.8728	٩		
٢	3147758.3070	257288.5539	١٠		
٣	3147731.8109	257306.4971	١١		
٤	3147698.1740	257256.8125	١٢		
٥			١٣		
٦			١٤		
٧			١٥		
٨			١٦		

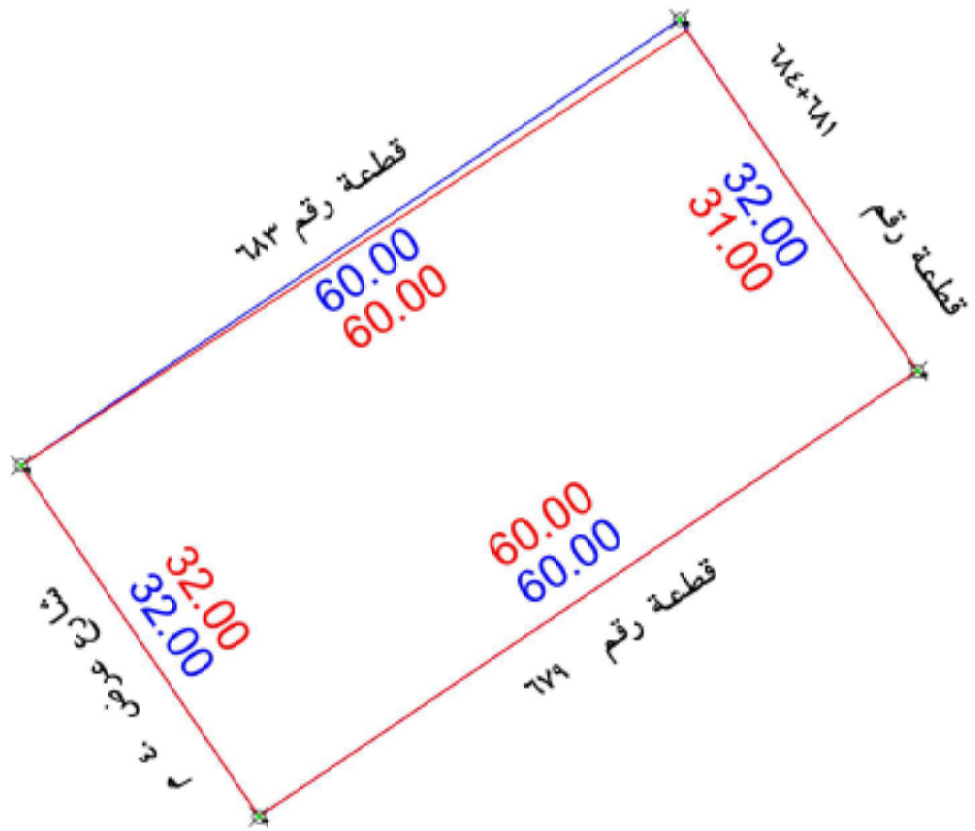

بيانات المعاملة	رقم المعامله		تاريخها / /
	موضوع الكروكى	كروكى ارشادى	
	تاريخ اعتماد الكروكى التنظيمى		
بيانات المالكين	أسم		سجل مدنى
	أسم		سجل مدنى
بيانات الصكوك	٣٥٠١٠٥٠٠١٨٥٩	تاريخه	مصدره: وزارة عدل
بيانات الكروكى	البلدية: تبوك	الحى: شمال غرب تبوك	
	رقم المخطط: ١٥٧-٣٨ - ت	رقم القطعه: ٦٨٢	
	اللوحة التنظيمية: بدون	الشارع: غير مسمى	
نظام البناء	نظام البناء	الضبه	
	الاستخدام: سكنى تجارى		
المساحة	المساح/ المهندس		
	مديرالادارة		
فحص الملكيات	الافادة	توقيع المختص	
تخطيط المدينة/البلدية الفرعية	□ الرسام □ المساح		
	□ مهندس التخطيط □ مهندس البلدية		
	□ مدير تخطيط المدينة □ مدير الخدمات		
	□ مدير عام التخطيط العمرانى □ رئيس البلدية		
بيانات المكتب الهندسى	اسم المكتب	شركه اصول الهندسه للاستشارات الهندسية	
	المهندس المساح	عمر على ابراهيم صالح	تاريخ الرفع المساحى
	هاتف	٠٥٣٤٩٧٧٧٥٩	هاتف

شركة أصول الهندسة للاستشارات الهندسية
C.R.:5810432114

ختم المكتب

شعار المكتب

- حسب اطوال الصك ذكرت مساحة الصك خطاء حسابيا
- الموقع عليه مبنى مشترك لنفس المالك
- يوجد جزء من صندوق خدمات فى الجهة الغربية خارج حدود الصك
- تم الوقوف على الموقع بناءا على ارشاد المستكشف الجغرافى
- الموقع عبارة عن مبنى قائم
- يتحمل المكتب المسئولية عن صحة ما ورد فى مخطط الرفع المساحى من حدود واطوال ومساحة واحداثيات
- يوجد اختلاف فى اطوال الطبيعة عن الصك وكذلك المساحة كذلك الحى
- يوجد اختلاف فى الحد الشرقى الصك عن مخطط بلدى

حد الصك

حد الطبيعة

الاتجاه	بموجب الصك لكامل الموقع	بموجب الطبيعة لكامل الموقع	بموجب التنظيم لكامل الموقع
شمال	بطول ٦٠متر يحدها قطعة رقم ٦٨٣	بطول ٦٠متر يحدها قطعة رقم ٦٨٣	
شرق	بطول ٣١ متر يحدهاقطعة رقم ٦٨٤+٦٨١+٦٨٠	بطول ٣٢ متر يحدهاقطعة رقم ٦٨٤+٦٨١	
جنوب	بطول ٦٠ متر يحدها قطعة رقم٦٧٩	بطول ٦٠ متر يحدها قطعة رقم ٦٧٩	
غرب	بطول ٣٢ متر يحدها شارع عرض ٤٠ م	بطول ٣٢ متر يحدها شارع عرض ٤٠ م	
المساحه	١٨٨٩,٥٢م٢ حسابيا ١٨٨٩,٨٩م٢	١٩٢٠ م٢	

احداثيات الموقع حسب نظام احداثيات العالمى UTM-WGS84-ZONE 37

نقطة	شماليات	شرقيات	نقطة	شرقيات	شماليات
١	3147751.1709	257220.9331	٩		
٢	3147784.8078	257270.6177	١٠		
٣	3147758.3093	257288.5574	١١		
٤	3147724.6724	257238.8728	١٢		
٥			١٣		
٦			١٤		
٧			١٥		
٨			١٦		