مصور جوى

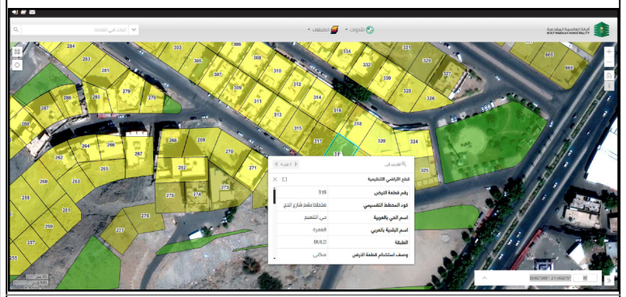

صور من الطبيعة



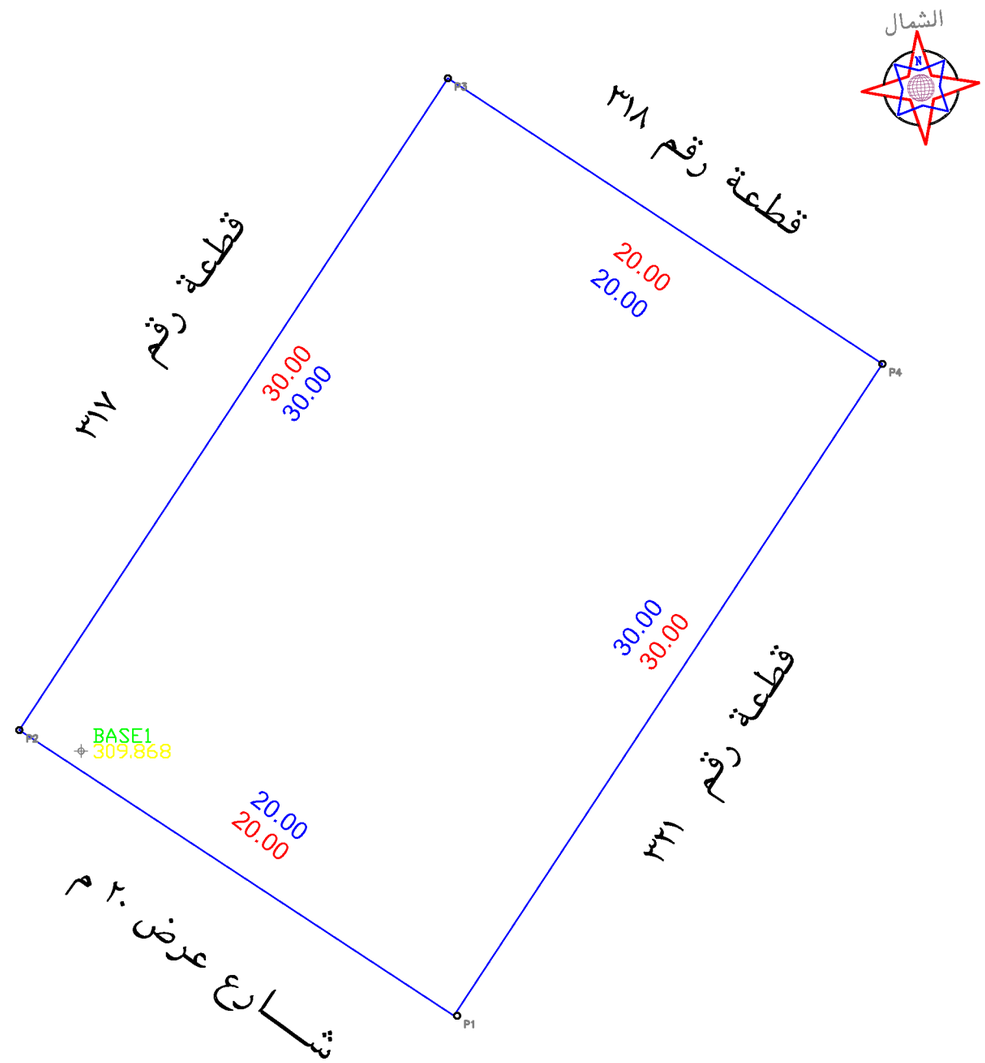

بيانات المعاملة	رقم المعامله		تاريخها / /		
	موضوع الكروكى	كروكى ارشادى			
	تاريخ اعتماد الكروكى التنظيمى				
بيانات المالكين	أسم		سجل مدنى		
	أسم		سجل مدنى		
بيانات الصكوك	٣٦٢٠٢٥٠٠١٦٨٤	تاريخه		مصدره	وزارة عدل
بيانات الكروكى	المدينة	مكه المكرمه	الحى	قرطبه	
	رقم المخطط	١/ ١٦ / ١٧	رقم القطعه	٣١٩	
	المنطقة		الشارع		
نظام البناء	نظام البناء		النسبه		
	الاستخدام حسب المستكشف الجغرافى: سكنـــــــى				
المساحة	المساح/ المهندس				
	مديرالادارة				
تخطيط المدينة/البلدية الفرعية	☐ الرسام ☐ المساح				
	☐ مهندس التخطيط ☐ مهندس البلدية				
	☐ مدير تخطيط المدينة ☐ مدير الخدمات				
	☐ مدير عام التخطيط العمرانى ☐ رئيس البلدية				
بيانات المكتب الهندسى	اسم المكتب	شركة أصول الهندسة للاستشارات			
	المهندس المساح	عمر على ابراهيم صالح	تاريخ الرفع المساحى ١٤٤٦-٠٨-١٨		
	هاتف	٠٥٣٤٩٧٧٧٥٩			
	اسم المسئول	عمر على ابراهيم صالح			

شعار الشركة: أصول الهندسة architectural & interor

الختم: شركة أصول الهندسة للاستشارات الهندسية architectural & interor C.R.:4030450235

احداثيات الموقع حسب نظام احداثيات العالمى UTM-WGS84-ZONE 37

النقطة	شماليات	شرقيات	النقطة	شرقيات	شماليات
١	2374350.5604	585635.4876	٩		
٢	2374361.5490	585618.6550	١٠		
٣	2374386.6152	585635.1379	١١		
٤	2374375.6266	585651.8487	١٢		
٥			١٣		
٦			١٤		
٧			١٥		
٨			١٦		

- الصك مطابق للطبيعـه
- تم الوقوف على الموقع بناءا على ارشاد المستكشف الجغرافى لامانه العاصمه المقدسه
- يتحمل المكتب المسئولية عن صحة ما ورد فى مخطط الرفع المساحى من حدود واطوال ومساحة واحداثيات
- الموقع عبارة عن ارض محاطه بسور خارجى
- لم يتم الاستدلال على الاستخدام فى مستكشف بلدى
- يوجد ملحق ارضى داخل حدود الارض

حد الـصـك

حد الطبيعة

الاتجاه	بمـــــــوجب الصك لكامل الموقع	بمـــــــوجب الطبيعة لكامل الموقع
شمال	بـــطول ٢٠,٠٠ م يحدها قطعة رقم ٣١٨	بـــطول ٢٠,٠٠ م يحدها قطعة رقم ٣١٨
شـرق	بـــطول ٣٠,٠٠ م يحدها قطعة رقم ٣٢١	بـــطول ٣٠,٠٠ م يحدها قطعة رقم ٣٢١
جنوب	بـــطول ٢٠,٠٠ م يحدها شـــارع عرض ٢٠ م	بـــطول ٢٠,٠٠ م يحدها شـــارع عرض ٢٠ م
غـرب	بـــطول ٣٠,٠٠ م يحدها قطعة رقم ٣١٧	بـــطول ٣٠,٠٠ م يحدها قطعة رقم ٣١٧
المساحة	٦٠٠م٢	٦٠٠م٢