كـروكي إرشادي

المالـك		
بيانات الموقـع	المنطقـة	نجـران
	المدينـة	يدمه
	الحـي	مخطـط العزيزيه
رقم الصك	925020001772	
رقم المخطـط	6 / ن / ي/ 1419	
رقم القطعة	1797	
تاريخ الصك	1443 / 06 / 20	
هوية المالـك		
نـوع الأرض	سكنية	
وصف الأرض	أرض مقام بداخلها مبني سكني	
مقياس الرسم	400 / 1	
تاريخ الرفع المساحي	2025 / 02 /10	

المرجع المكـاني	نظام الإحداثيات	النطاق الجغـرافي
WGS_84	UTM	Zone_38N

احداثيات أركـان الأرض حسب الطبيعة

POINT	EASTING	NORTHING
P1	410274.2339	2070878.8649
P2	410304.2339	2070878.8440
P3	410304.2059	2070838.8440
P4	410274.2059	2070838.8649

الختم

البـاهر للاستشارات الهندسية
س.ت ١٠١٠٥٦٢٥٣٤
ترخيص رقم ٢٠٢٩/١

يتحمل المكتب المسـؤولية عن صحة ما ورد في مخطـط الرفع المسـاحي من حدود وأطـوال ومساحة وإحداثيات
أخذت الحـدود و الأطوال بمعرفـة المالـك وتحـت مسـؤوليته دون أي مسـؤولية على المكتـب فيما يتعلق بحقـوق المجـــاورين وخلافه

مكتب الباهر للإستشارات الهندسية
الـرياض حي الصحافة
الباحة جوار أمانة منطقة الباحة
للمهندس عبـدالرحمن أحمـد حباب
هاتف 0500768811
الباهر للإستشارات الهندسية
ALBAHER CONSULTING ENGINEERING

الحـدود و الأبعاد و المسـاحة حسب الصك

الشمال

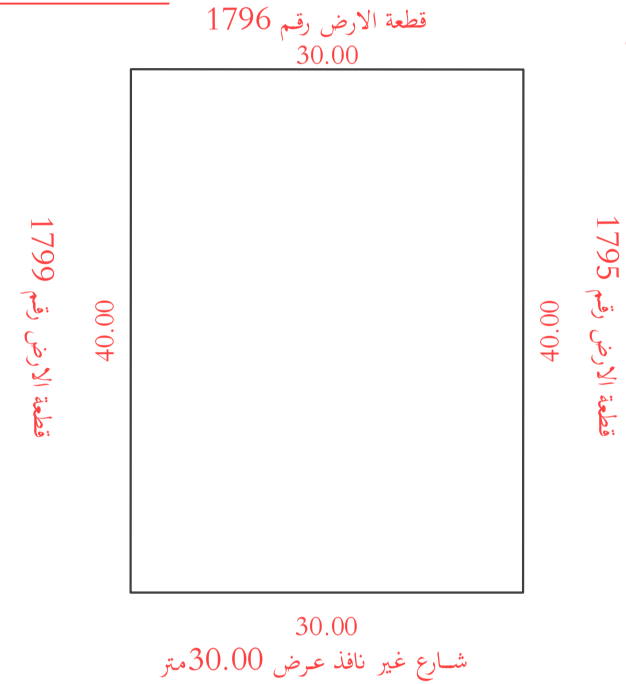

صـوره فضائية بتاريخ 2013



صـوره فضائية بتاريخ 2023

الاتجـاه	الحـدود
شمـالاً	قطعة الارض رقم 1796 بطول 30.00متر
شـرقاً	قطعة الارض رقم 1795 بطول 40.00متر
جنـوباً	شـارع غير نافذ عرض 30.00متر بطول 30.00متر
غـرباً	قطعة الارض رقم 1799 بطول 40.00متر

المسـاحة الإجمالية حسب الصك 1200.00 متر مربع

الحـدود و الأبعاد و المسـاحة حسب الطبيعة

الشمال

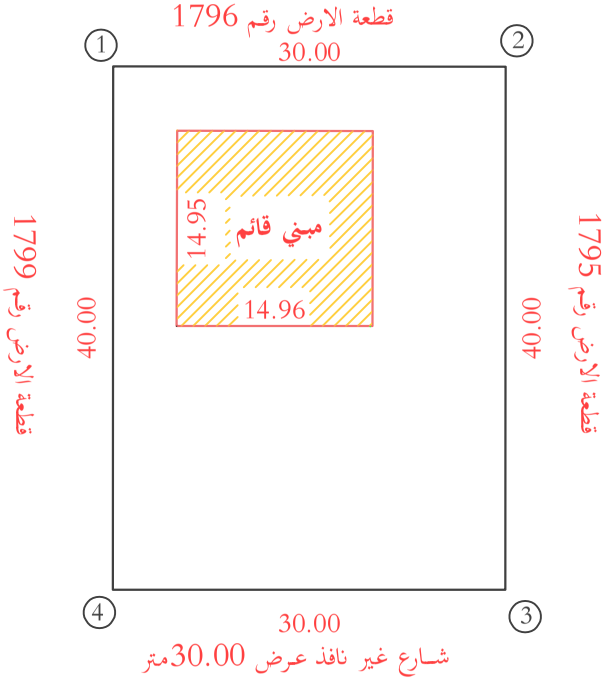

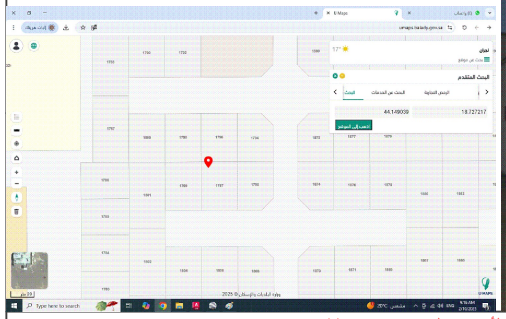

الاتجـاه	الحـدود
شمـالاً	قطعة الارض رقم 1796 بطول 30.00متر
شـرقاً	قطعة الارض رقم 1795 بطول 40.00متر
جنـوباً	شـارع غير نافذ عرض 30.00متر بطول 30.00متر
غـرباً	قطعة الارض رقم 1799 بطول 40.00متر

المسـاحة الإجمالية 1200.00 متـراً مربعـاً