مصور جوى

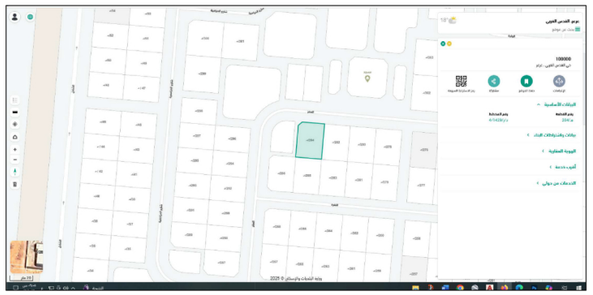

صور من الطبيعة



الشمال

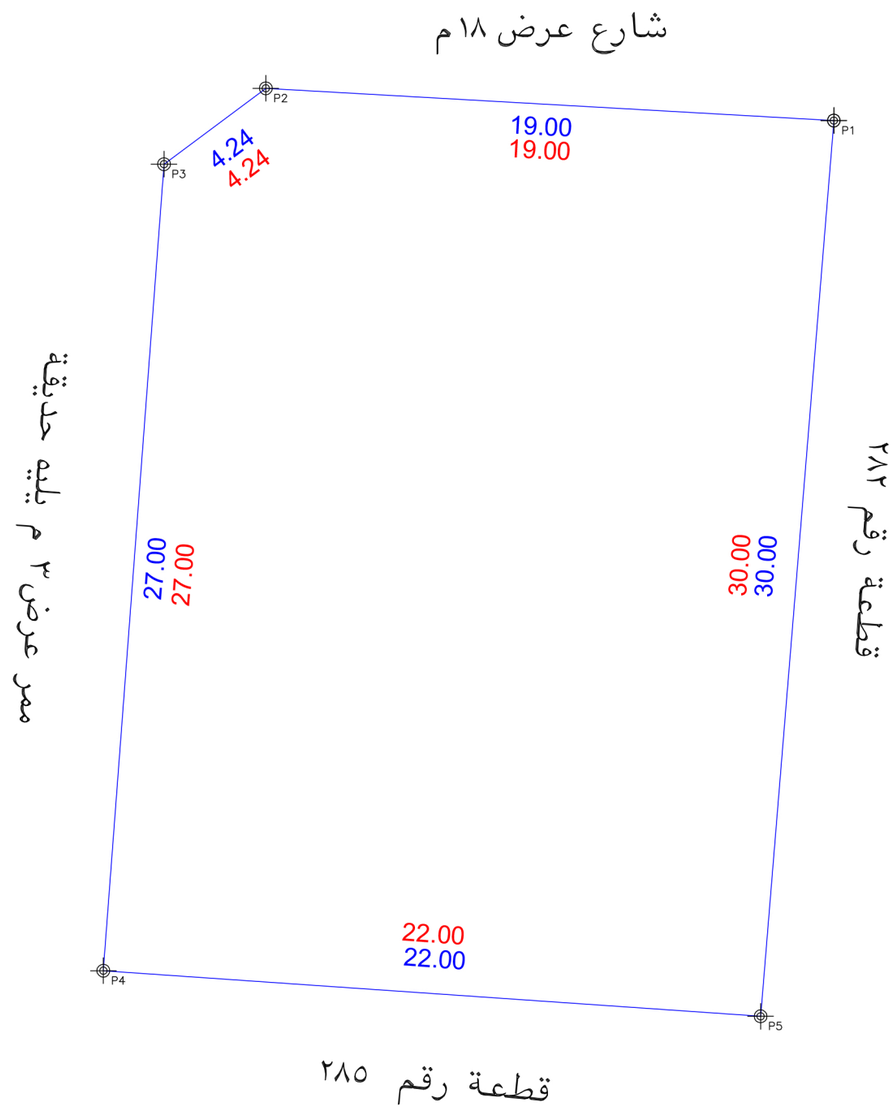

بيانات المعاملة	رقم المعامله		تاريخها / /
	موضوع الكروكى	كروكى ارشادى	
	تاريخ اعتماد الكروكى التنظيمى		
بيانات المالكين	اسم	[redacted]	سجل مدنى [redacted]
	اسم		سجل مدنى
بيانات الصكوك	٩٩٣٣١٨٠٠٥١٨١	تاريخه	[redacted] مصدره وزارة عدل
بيانات الكروكى	البلدية	عرعر	الحى القدس
	رقم المخطط	٤ - د - ر - ١٤٢٩	رقم القطعه ٢٨٤ - هـ
	اللوحة التنظيمية	بدون	الشارع غير مسمى
نظام البناء	نظام البناء		النسبه
	الاستخدام	سكنى	
المساحة	المساح/ المهندس		
	مديرالادارة		
تخطيط المدينة/البلدية الفرعية	☐ الرسام ☐ المساح		
	☐ مهندس التخطيط ☐ مهندس البلدية		
	☐ مدير تخطيط المدينة ☐ مدير الخدمات		
	☐ مدير عام التخطيط العمرانى ☐ رئيس البلدية		
بيانات المكتب الهندسى	اسم المكتب	شركة أصول الهندسة للاستشارات	
	المهندس المساح	عمر على ابراهيم صالح	تاريخ الرفع المساحى ١٤٤٦-١٠-١٧
	هاتف	٠٥٣٤٩٧٧٧٥٩	
	اسم المسئول	عمر على ابراهيم صالح	

شعار الشركة

الختم

شركة أصول الهندسة للاستشارات الهندسية
C.R.:4030450235

- تم الوقوف على الموقع بناءا على ارشاد المستكشف الجغرافى
- الموقع عبارة عن مبنى قائم
- يتحمل المكتب المسئولية عن صحة ما ورد فى مخطط الرفع المساحى من حدود واطوال ومساحة واحداثيات

حد الصك

حد الطبيعة

احداثيات الموقع حسب نظام احداثيات العالمى UTM-WGS84-ZONE 37

النقطة	شماليات	شرقيات	النقطة	شرقيات	شماليات
١	3433521.3016	702214.6008	٩		
٢	3433522.3777	702195.6355	١٠		
٣	3433519.8463	702192.2341	١١		
٤	3433492.9223	702190.2089	١٢		
٥	3433491.4019	702212.1563	١٣		
٦			١٤		
٧			١٥		
٨			١٦		

الاتجاه	بموجب الصك لكامل الموقع	بموجب الطبيعة لكامل الموقع
شمال	بطول ١٩+٤,٢٤متر يحدها شارع عرض ١٨م	بطول ١٩+٤,٢٤متر يحدها شارع عرض ١٨م
شرق	بطول ٣٠ متر يحدها قطعة رقم ٢٨٢	بطول ٣٠ متر يحدها قطعة رقم ٢٨٢
جنوب	بطول ٢٢ متر يحدها قطعة رقم ٢٨٥	بطول ٢٢ متر يحدها قطعة رقم ٢٨٥
غرب	بطول ٢٧متر يحدها ممر عرض٣ م يليه حديقة	بطول ٢٧متر يحدها ممر عرض٣ م يليه حديقة
المساحة	٦٥٥,٥م٢	٦٥٥,٥م٢