كـروكي إرشـادي

بيـانات الموقـع	المنطقـة	الباحـة
	المدينـة	الحجـرة
	الحـي	القهيـب
رقـم الصـك	876902000157	
رقـم المخطـط	405 / ق / 5	
رقـم القطعـة	347	
نـوع الأرض	سـكنية	
وصـف الأرض	ارض فضـاء	
مقيـاس الرسـم	400 / 1	
تاريـخ الـرفع المسـاحي	2024 / 11 / 20	

المـرجع المكـاني	نظـام الإحـداثيات	النطـاق الجغـرافي
WGS_84	UTM	Zone_37N

احـداثيات أركـان الأرض حسـب الطبيعـة

P	E	N
1	716990.70	2235467.26
2	717010.14	2235471.98
3	717014.86	2235452.54
4	716995.43	2235447.82

الختـم

البـاهر س.ت ١٠١٠٥٦٢٥٣٤ ترخيص رقم ٢٠٣٩ / للاستشارات الهندسية

اسـم المخطـط في نظـام بلـدي مختلـف عـن اسـم المخطـط في الصـك
يتحمـل المكتـب المسـؤولية عـن صـحة مـا ورد في مخطـط الـرفع المسـاحي
من حدود وأطـوال ومساحة وإحداثيات
أخـذت الحـدود و الأطـوال بمعرفـة المالـك وتحـت مسـؤوليته دون أي
مسـؤولية علـى المكتـب فيمـا يتعلـق بحقـوق المجـاورين وخلافـه

مكتـب البـاهر للإستشـارات الهندسـية
الـرياض حـي الصـحافة
الباحـة جـوار أمانـة منطقـة الباحـة
المهنـدس عبـدالرحمن أحمـد حبـاب
هـاتف 0500768811
الباهر للإستشارات الهندسية
ALBAHER CONSULTING ENGINEERING

الحـدود و الأبعـاد و المسـاحة حسـب الصـك

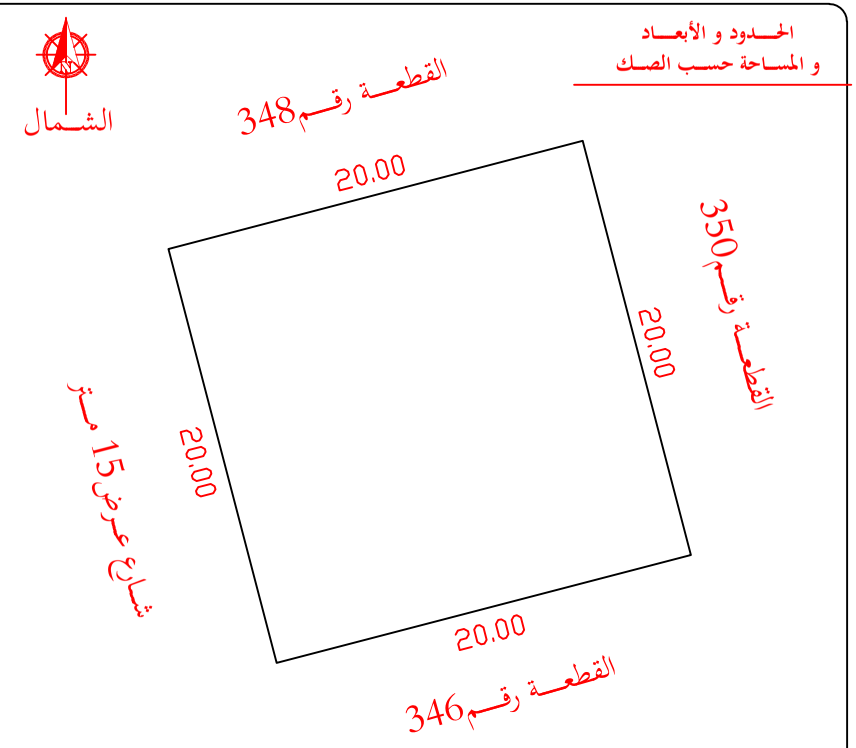

صـورة فضـائية بتـاريخ2018

صـورة فضـائية بتـاريخ2023

الحـدود و الأبعـاد و المسـاحة حسـب تطبيـق الصـك

الاتجـاه	الحـدود
شـمالاً	القطعـة رقـم348 بطـول 20.00 مـتر
شـرقاً	القطعـة رقـم350 بطـول 20.00 مـتر
جنـوباً	القطعـة رقـم346 بطـول 20.00 مـتر
غـرباً	شـارع عـرض15 مـتر بطـول20.00 مـتر

المسـاحة الإجماليـة حسـب الصـك400.00مـتر مـربع

الحـدود و الأبعـاد و المسـاحة حسـب الطبيعـة

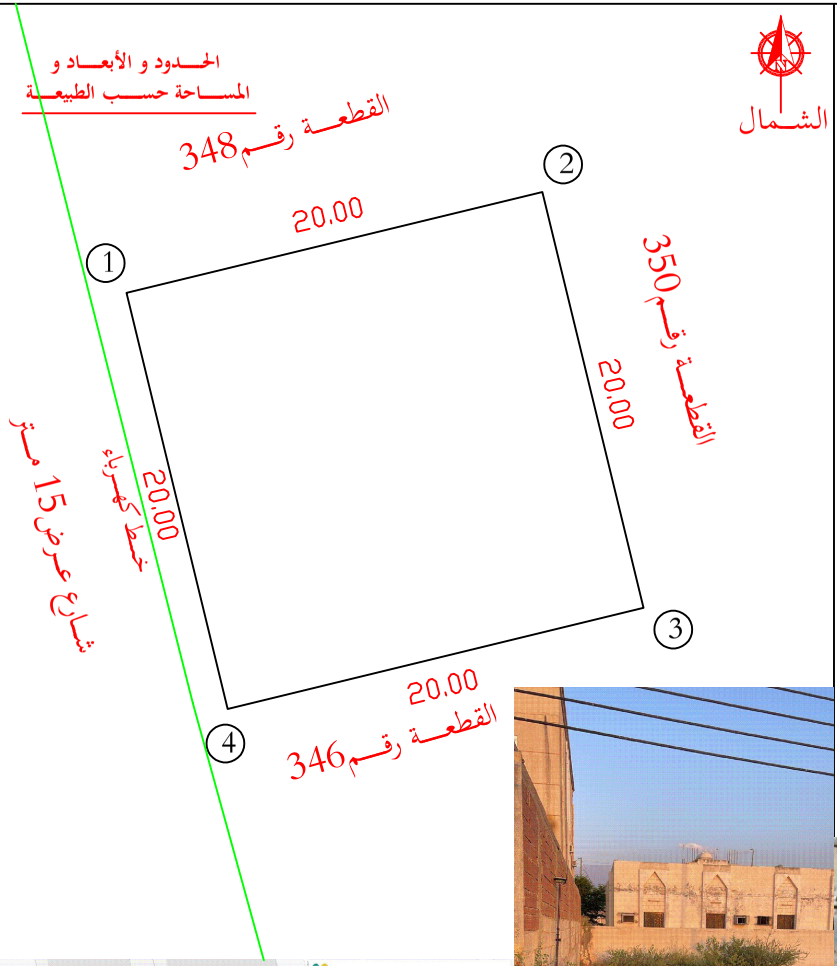

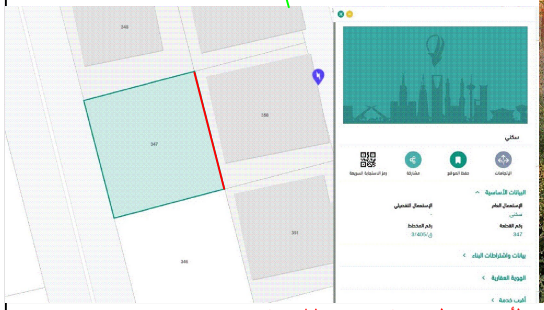

الحـدود و الأبعـاد و المسـاحة حسـب الطبيعـة

الاتجـاه	الحـدود
شـمالاً	القطعـة رقـم348 بطـول 20.00 مـتر
شـرقاً	القطعـة رقـم350 بطـول 20.00 مـتر
جنـوباً	القطعـة رقـم346 بطـول 20.00 مـتر
غـرباً	شـارع عـرض15 مـتر بطـول20.00 مـتر

المسـاحة الإجماليـة 400.00 مـتراً مربعـاً