كروكي إرشادي

بيانات الموقع	المنطقة	الباحة
	المدينة	الحجرة
	الحي	القهيب
رقم الصك	376902000156	
رقم المخطط	405 / ق / 5	
رقم القطعة	649	
نوع الأرض	سكنية	
وصف الأرض	ارض فضاء	
مقياس الرسم	1 / 400	
تاريخ الرفع المساحي	2024 / 11 / 20	

المرجع المكاني	نظام الإحداثيات	النطاق الجغرافي
WGS_84	UTM	Zone_37N

احداثيات أركان الأرض حسب الطبيعة

P	E	N
1	717827.67	2235225.90
2	717846.04	2235233.83
3	717853.96	2235215.46
4	717835.59	2235207.54

الختم

البـاهر للاستشارات الهندسية
س.ت ١٠١٠٥٦٢٥٣٤
ترخيص رقم ٢٠٢٩ / ٠

اسم المخطط في نظام بلدي مختلف عن اسم المخطط في الصك
يتحمل المكتب المسؤولية عن صحة ما ورد في مخطط الرفع المساحي
من حدود وأطوال ومساحة وإحداثيات
أخذت الحدود و الأطوال بمعرفة المالك وتحت مسؤوليته دون أي
مسؤولية على المكتب فيما يتعلق بحقوق المجاورين وخلافه

مكتب الباهر للإستشارات الهندسية
الرياض حي الصحافة
الباحة جوار أمانة منطقة الباحة
المهندس عبدالرحمن أحمد حباب
هاتف 0500768811
الباهر للإستشارات الهندسية
ALBAHER CONSULTING ENGINEERING

الحدود و الأبعاد و المساحة حسب الصك

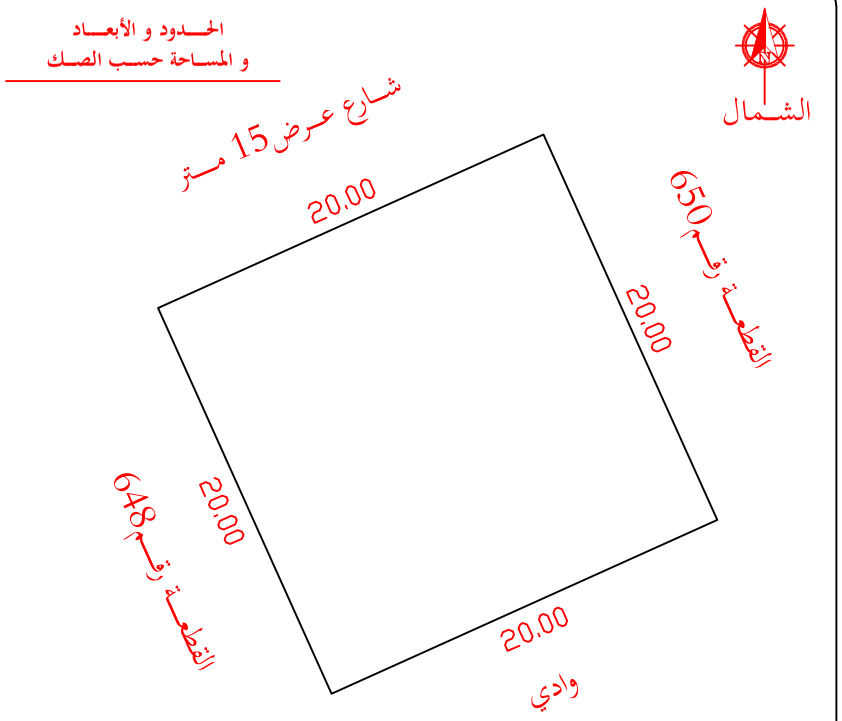

صورة فضائية بتاريخ2018

صورة فضائية بتاريخ2023

الاتجاه	الحدود
شمالاً	شارع عرض15 متر بطول 20.00 متر
شرقاً	القطعة رقم650 بطول 20.00 متر
جنوباً	وادي بطول20.00 متر
غرباً	القطعة رقم648 بطول 20.00 متر
المساحة الإجمالية حسب الصك400.00متر مربع	

الحدود و الأبعاد و المساحة حسب الطبيعة

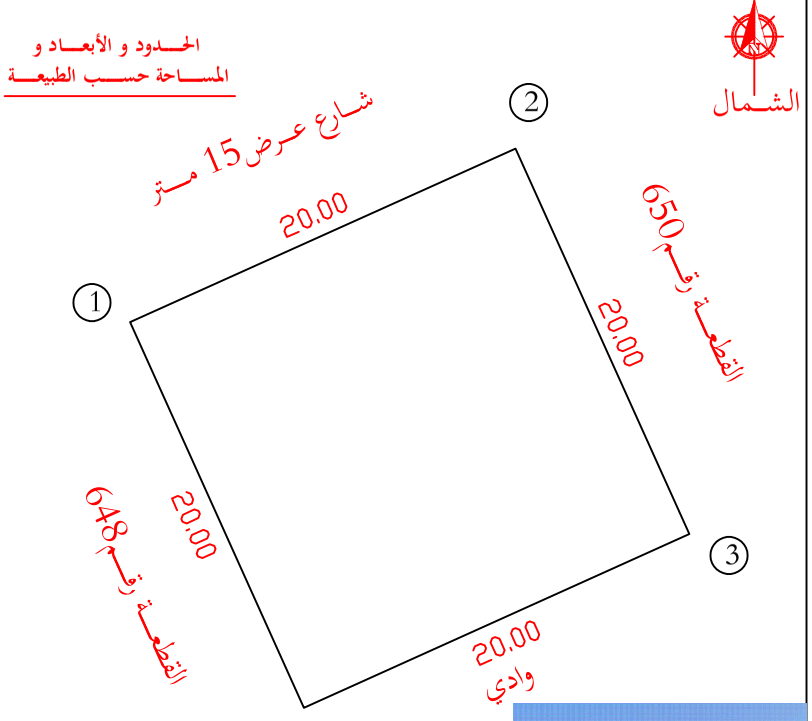

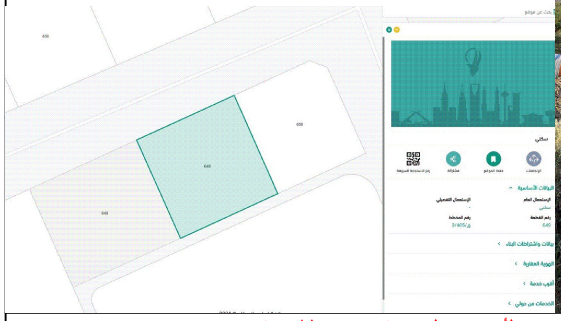

الاتجاه	الحدود
شمالاً	شارع عرض15 متر بطول 20.00 متر
شرقاً	القطعة رقم650 بطول 20.00 متر
جنوباً	وادي بطول20.00 متر
غرباً	القطعة رقم648 بطول 20.00 متر
المساحة الإجمالية	400.00 متراً مربعاً