الحدود و الأبعاد و المساحة حسب الطبيعة

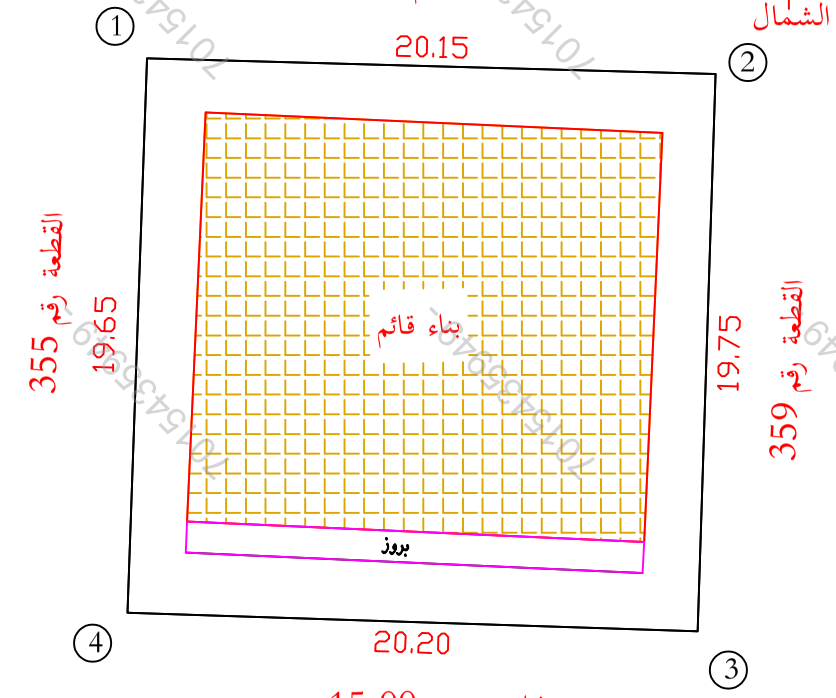

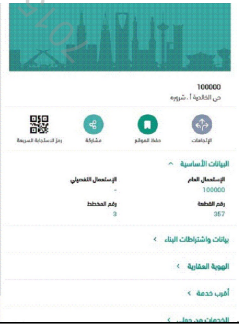

الحدود و الأبعاد و المساحة حسب الصك

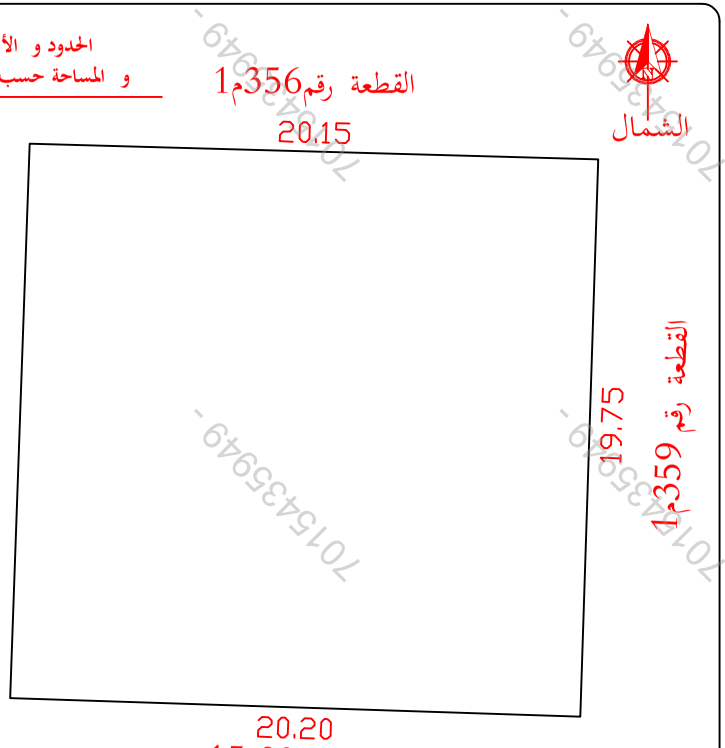

صورة فضائية بتاريخ 2024

الحدود و الأبعاد و المساحة حسب تطبيق الصك

الاتجاه	الحدود
شمالاً	القطعة رقم 356م1 بطول 20.15 متر
شرقاً	القطعة رقم 359م1 بطول 19.75 متر
جنوباً	شار ع عرض 15 متر بطول 20.20 متر
غرباً	القطعة رقم 355م1 بطول 19.65 متر

المساحة الإجمالية حسب الصك 397.45 متر مربع

الحدود و الأبعاد و المساحة حسب الطبيعة

الاتجاه	الحدود
شمالاً	القطعة رقم 356 بطول 20.15 متر
شرقاً	القطعة رقم 359 بطول 19.75 متر
جنوباً	شار ع عرض 15 متر بطول 20.20 متر
غرباً	القطعة رقم 355 بطول 19.65 متر
المساحة الإجمالية	397.45 متراً مربعاً

كروكي إرشادي

المالك		
بيانات الموقع	المنطقة	نجران
	المدينة	شرورة
	الحي	الخالدية
رقم الصك	398552009678	
رقم المخطط	3	
رقم القطعة	357	
تاريخ الصك		
هوية المالك		
نوع الأرض	سكنية	
وصف الأرض	سور مقام به منزل مسلح	
مقياس الرسم	400 / 1	
تاريخ الرفع المساحي	2025 / 07 /04	

المرجع المكاني	نظام الإحداثيات	النطاق الجغرافي
WGS_84	UTM	Zone_38N

احداثيات أركان الأرض حسب الطبيعة

POINT	EASTING	NORTHING
P1	725694.4936	1934435.0235
P2	725714.6361	1934434.4708
P3	725713.9963	1934414.7311
P4	725693.8069	1934415.3855

الختم

يتحمل المكتب المسؤولية عن صحة ما ورد في مخطط الرفع المساحي من حدود وأطوال ومساحة وإحداثيات

أخذت الحدود و الأطوال بمعرفة المالك وتحت مسؤوليته دون أي مسؤولية على المكتب فيما يتعلق بحقوق المجاورين وخلافه

مكتب الباهر للإستشارات الهندسية
الرياض حي الصحافة
الباحة جوار أمانة منطقة الباحة
المهندس عبدالرحمن أحمد حباب
هاتف 0500768811
الباهر للإستشارات الهندسية
ALBAHER CONSULTING ENGINEERING

7015435949