مصور جوى

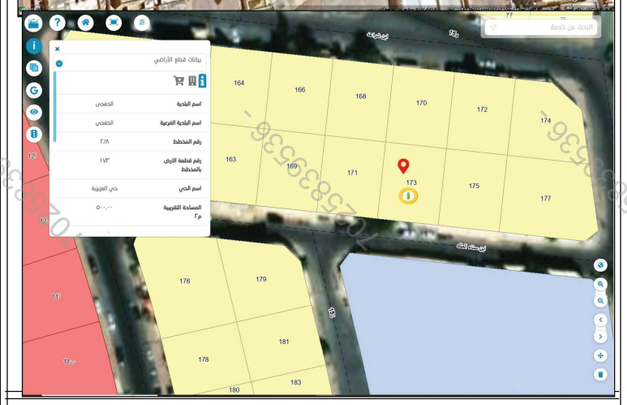

صور من الطبيعة



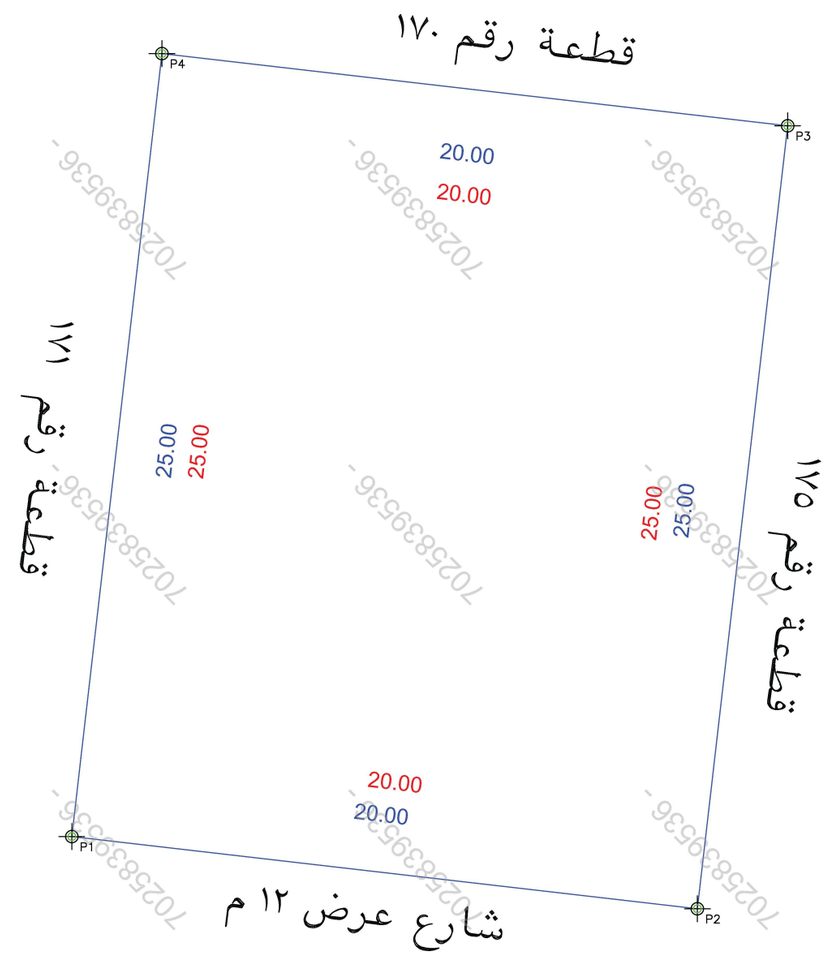

حد الصك

حد الطبيعة

بيانات المعاملة	رقم المعامله		تاريخها / /
	موضوع الكروكى	كروكى ارشادى	
	تاريخ اعتماد الكروكى التنظيمى		
بيانات المالكين	اسم		سجل مدنى
	اسم		سجل مدنى
بيانات الصكوك	٣٣٣١٠٦٠٠٣٢٢٠	تاريخه	مصدره: وزارة عدل
بيانات الكروكى	البلدية: الخفجى	الحى: العزيزية	
	رقم المخطط: ٢ - ش	رقم القطعه: ١٧٣ - ب	
	البلك	الشارع: غير مسمى	
نظام البناء		النسبه	
	الاستخدام حسب الطبيعة: سكنى		
المساحة	المساح/ المهندس		
	مديرالادارة		
تخطيط المدينة/البلدية الفرعية	□ الرسام □ المساح		
	□ مهندس التخطيط □ مهندس البلدية		
	□ مدير تخطيط المدينة □ مدير الخدمات		
	□ مدير عام التخطيط العمرانى □ رئيس البلدية		
بيانات المكتب الهندسى	اسم المكتب	شركة أصول الهندسة للاستشارات الهندسية	
	المهندس المساح	عمر على ابراهيم صالح	تاريخ الرفع المساحى ١٤٤٦-١٢-١٥
	هاتف	٠٥٣٤٩٧٧٧٥٩	
	اسم المسئول	عمر على ابراهيم صالح	

الملاحظـــــــــــــات

م	بنـــــد الملاحظة	الحاله: نعم	الحاله: لا	تفصيلى بند الملاحظة	م	بنـــــد الملاحظة	الحاله: نعم	الحاله: لا	تفصيلى بند الملاحظة
١	هل الصك مطابق للرفع المساحى	√		--------	٨	هل الموقع ارض فضاء؟		√	الموقع عبارة عن مبنى قائم
٢	هل تم الوقوف على الموقع من قبل طالب التنفيذ وتوقيع اقرار صحة الاستدلال على الموقع	√		تم الوقوف على الموقع بناءا على ارشادطالب التنفيذ	٩	هل يوجد غرفة كهرباء داخل/خارج الموقع		√	------
٣	هل يوجد اختلاف فى رقم القطعة /المخطط /البلوك/ اسم الحى/اسم المدينة للصك او الافادة عن المستكشف	√		يوجد اختلاف فى رقم المخطط والقطعة الصك عن المستكشف القطعة تقع فى تقسيم ب ولم يذكر فى الصك	١٠	هل يوجد صندوق خدمات كهرباء/اتصالات/ اخرى داخل او خارج حدود العقار		√	يوجد صندوق خدمات من الحد الجنوبى خارج حدود الارض
٤	هل يوجد اختلاف فى مساحة/اطوال الصك عن الطبيعه / ذكر مساحة الصك خطا حسابيا .		√	--------	١١	هل تم تطبيق جميع التعليمات الصادرة من المركز فى الرفع المساحى		√	------
٥	هل يوجد شوارع مختزلة/شطفات على الاصل فى المخطط او المستكشف الجغرافى او الطبيعة ولم يتم ذكره فى الصك		√	--------	١٢	هل يوجد اسوار داخلية وخارجية بمحيط المبنى القائم بالموقع		√	------
٦	هل يوجد تداخل فى الاصل او اجزاء مشتركة ظاهريا		√	--------	١٣	هل يوجد اختلاف فى الحدود للصك او الافادة عن المستكشف		√	يوجد اختلاف فى الحد الشمالى والغربى والشرقى الصك عن الطبيعة
٧	هل تم ذكر المرجع المعتمد عليه فى الاستدلال على استخدام العقار		√	تم ذكر الاستخدام وفقا للمستكشف		يتحمل المكتب المسئولية عن صحة ما ورد فى مخطط الرفع المساحى من حدود واطوال ومساحة واحداثيات			

الاتجاه	بمـــــــوجب الصك لكامل الموقع	بمـــــــوجب الطبيعة لكامل الموقع
شمال	بـــطول ٢٠ متر يحدها شارع عرض ١٢ م	بـــطول ٢٠ متر يحدها قطعة رقم ١٧٠
شرق	بـــطول ٢٥ متر يحدها قطعة رقم١٧٥ - ب	بـــطول ٢٥ متر يحدها قطعة رقم١٧٥
جنوب	بـــطول ٢٠ متر يحدها شارع عرض ١٢م	بـــطول ٢٠ متر يحدها شارع عرض ١٢م
غـرب	بـــطول ٢٥ متر يحدها قطعة رقم ١٧١ - ب	بـــطول ٢٥ متر يحدها قطعة رقم ١٧١
المساحه	٥٠٠م٢	٥٠٠م٢

شعار الشركة

الختم

شركة أصول الهندسة للاستشارات الهندسية
C.R.:4030450235

احداثيات الموقع حسب نظام احداثيات العالمى UTM-WGS84-ZONE 39

النقطة	شماليات	شرقيات	النقطة	شرقيات	شماليات
١	3148998.2632	254631.2163	٩		
٢	3148995.9719	254651.0846	١٠		
٣	3149020.8073	254653.9487	١١		
٤	3149023.0986	254634.0804	١٢		
٥			١٣		
٦			١٤		
٧			١٥		
٨			١٦		