مصور جوى

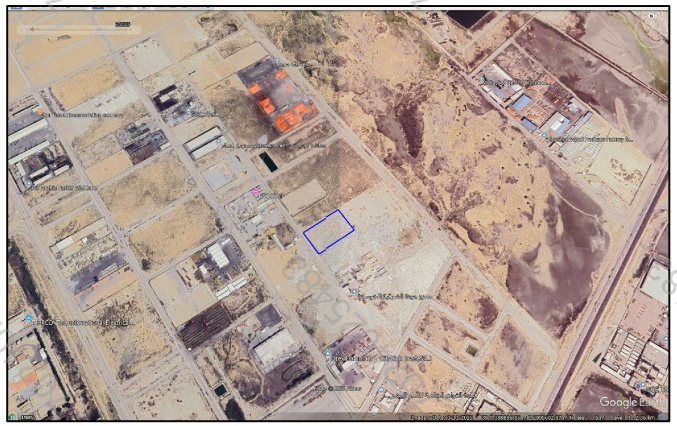

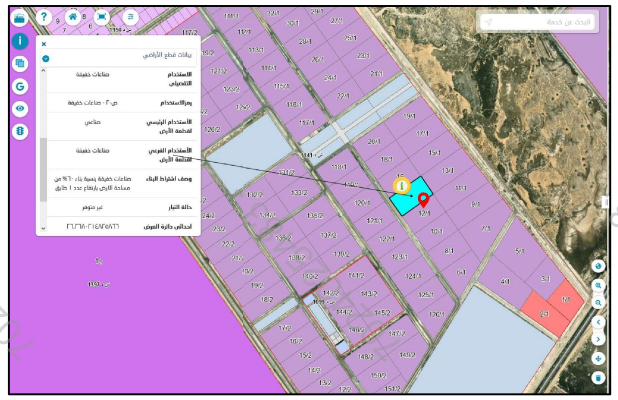

صور من الطبيعة

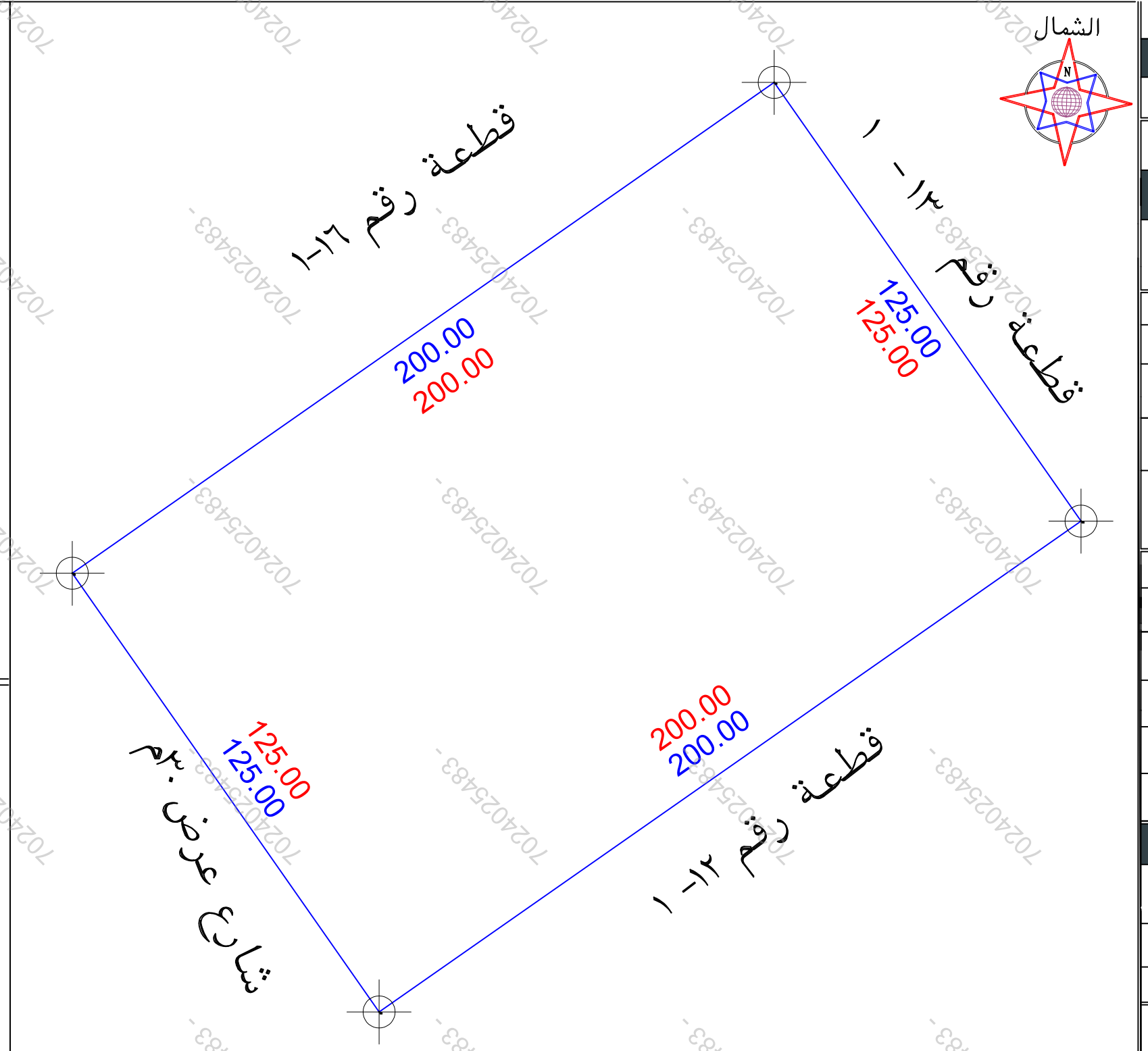

بيانات المعاملة	رقم المعامله	تاريخها / /	
	موضوع الكروكى	كروكى ارشادى	
	تاريخ اعتماد الكروكى التنظيمى		
بيانات المالكين	أسم	سجل مدنى	
	اسم	سجل مدنى	
بيانات الصكوك	٩٣٠١٠١٠٠٨٥١١	تاريخه ١٤٢٩-٢-١٠	مصدره وزارة عدل
بيانات الكروكى	البلدية	الدمام	الحى غرب الدمام
	رقم المخطط		رقم القطعه
	اللوحة التنظيمية	بدون	الشارع غير مسمى
نظام البناء	نظام البناء		النسبه
	الاستخدام حسب الطبيعة	صناعى	
المساحة	المساح/ المهندس		
	مديرالادارة		
تخطيط المدينة/البلدية الفرعية	☐ الرسام ☐ المساح		
	☐ مهندس التخطيط ☐ مهندس البلدية		
	☐ مدير تخطيط المدينة ☐ مدير الخدمات		
	☐ مدير عام التخطيط العمرانى ☐ رئيس البلدية		
بيانات المكتب الهندسى	اسم المكتب	شركة أصول الهندسة للاستشارات	
	المهندس المساح	عمر على ابراهيم صالح	تاريخ الرفع المساحى ١٤٤٦-١١-٧
	هاتف	٠٥٣٤٩٧٧٧٥٩	
	اسم المسئول	عمر على ابراهيم صالح	

شعار الشركة

الختم

- تم الوقوف على الموقع بناءا على ارشاد المالك
- الموقع عبارة عن ارض فضاء
- يتحمل المكتب المسئولية عن صحة ما ورد فى مخطط الرفع المساحى من حدود واطوال ومساحة واحداثيات

حد الصك

حد الطبيعة

الاتجاه	بموجب الصك لكامل الموقع	بموجب الطبيعة لكامل الموقع
شمال	بطول ٢٠٠ متر يحدها قطعة رقم ١٦-١	بطول ٢٠٠ متر يحدها قطعة رقم ١٦-١
شرق	بطول ١٢٥ متر يحدها قطعة رقم ١٣ - ١	بطول ١٢٥ متر يحدها قطعة رقم ١٣ - ١
جنوب	بطول ٢٠٠ متر يحدها قطعة رقم ١٢- ١	بطول ٢٠٠ متر يحدها قطعة رقم ١٢- ١
غرب	بطول ١٢٥ متر يحدها شارع عرض ٣٠م	بطول ١٢٥ متر يحدها شارع عرض ٣٠م
المساحة	٢٥٠٠٠م٢	٢٥٠٠٠م٢

احداثيات الموقع حسب نظام احداثيات العالمى UTM-WGS84-ZONE 39

النقطة	شماليات	شرقيات	النقطة	شرقيات	شماليات
١	2905871.8087	400474.3924	٩		
٢	2905757.184	400310.4986	١٠		
٣	2905654.7503	400382.139	١١		
٤	2905769.375	400546.0328	١٢		
٥			١٣		
٦			١٤		
٧			١٥		
٨			١٦		