

# اقرار



جرى الوتوق على الطبيعة من قبل مساح مكتب فجن للاستشارات الهندسية  
تبيين الاتي :

1 / نوع الصك :  سكني  تجاري  سكني تجاري  زراعي  اشغال عامة  
2 / الارض على الطبيعة :

مبني قائم

ارض مسورة  ارض فضاء  ارض زراعية

اخرى  اخرى  اخرى

3 / طبيعة الارض :  منبسطة  جبلية  اخرى

4 / قرار التحديد :  مطابق  غير مطابق

5 / المخطط على الطبيعة :  منفذ  غير منفذ  عشوائي

6 / التناحل مع الملكيات المجاورة :  يوجد  لا يوجد

7 / يتحمل المكتب الهندسي المسؤولية على ما ورد في مخطط الرقوع المساحي  
من حدود واطوال واحداثيات

8 / هذا التقرير المساحي لا يعتمد على كائنات السلامة اجراءات التملك وبتثبيت  
حدود الصك وموقعة

9 / تم الربط باقرب تقطة ثابتة




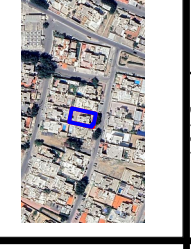
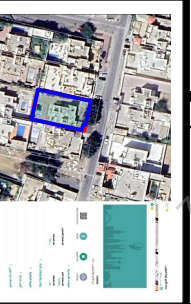
10 / يوجد اختلاف في ال اطوال والمساحة بين الصك والطبيعة

11 / يوجد اختلاف في طول الحد الشمالي بين الصك والطبيعة حيث الصك (٢٢,٥)م  
والطبيعة (٢٢,٠٢٢+٢٢,٠١٣)م

12 / يوجد اختلاف في طول الحد الشرقي بين الصك والطبيعة حيث الصك (٤,٠٠٠)م  
والطبيعة (٣٧,٨٠٠)م

13 / يوجد اختلاف في المساحة بين الصك والطبيعة حيث الصك (٩٠٠٠)م<sup>٢</sup>  
والطبيعة (٨٨٦٣١)م<sup>٢</sup>

مستكشف بلدي



مستكشف الامانة

مستكشف الامانة

مستكشف الامانة

مستكشف الامانة

مستكشف الامانة

مستكشف الامانة

مستكشف الامانة

مستكشف الامانة

مستكشف الامانة

مستكشف الامانة

مستكشف الامانة

مستكشف الامانة

مستكشف الامانة

مستكشف الامانة

مستكشف الامانة

مستكشف الامانة

مستكشف الامانة

مستكشف الامانة



للوصول للموقع

للوصول للموقع

للوصول للموقع

للوصول للموقع

للوصول للموقع

للوصول للموقع

للوصول للموقع

للوصول للموقع

للوصول للموقع

للوصول للموقع

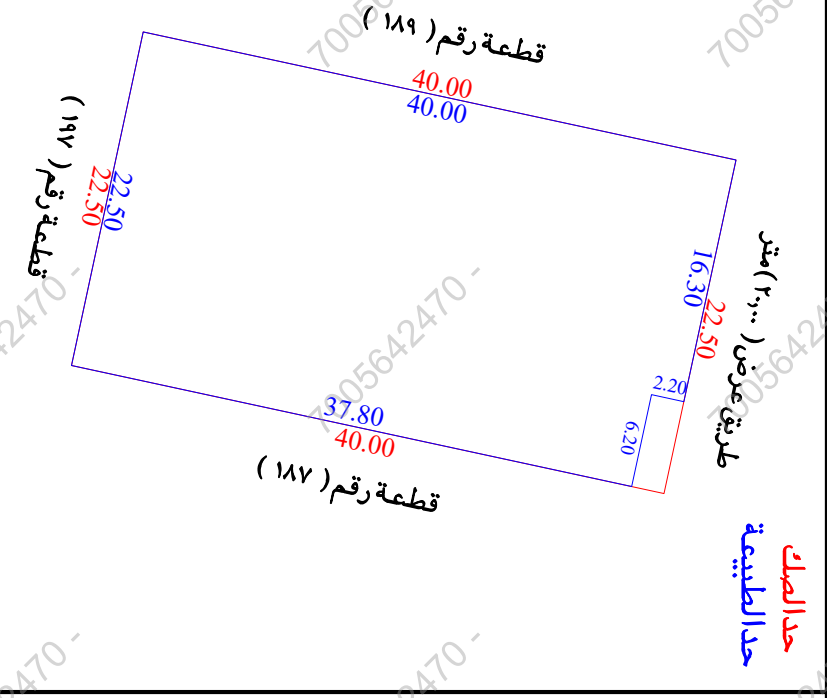
للوصول للموقع

للوصول للموقع

للوصول للموقع

للوصول للموقع

للوصول للموقع



## حد الصك حد الطبيعة

نموذج قرار مساحي	
بيانات الصك	
رقم الوثيقة	٣٣٠٢١٠٠٢٢٩٧٢
تاريخ الوثيقة	١٤٣٩ / ٠٧ / ١١ هـ
مصدره	وزارة العدل
هوية المالك	
اسم المالك	
نسبة الملكية	١٠٠
تفاصيل العقار	
رقم القسمة	١٨٨
رقم المخطط	ب / ١٠٨
المساحة	٢٩٠٠
نوع العقار	قطعة الارض
الحي	الاميرة فوزان بن عبد العزيز
المنطقة	جدة
شعار المكتب	شركة فجن الاعمال للاستشارات الهندسية
التعم	
تاريخ عقار الكوركي	٢٠٢٥ / ٠٥ / ٢٤ م
اسم المعلن	هيثم محمد عبد القادر العنزي
رقم العقار	٠٥١٩٩٣٤٠٧٧
الاتجاه	بموجب الصك
الشمال	طريق عرض (٢,٠٠٠) متر
الشرق	قطعة رقم (١٨٧)
الغرب	قطعة رقم (١٨٩)
الجنوب	قطعة رقم (١٨٧)
المساحة	٢٩٠٠٠ م <sup>٢</sup>

## احداثيات الموقع حسب نظام الاحداثيات العالمي

شماليات

شماليات

شماليات

شماليات

شماليات

شماليات

شماليات

شماليات

شماليات

شماليات

شماليات

شماليات

شماليات

شماليات

شماليات

شماليات

شماليات

شماليات

شماليات	شماليات	شماليات	شماليات	شماليات	شماليات	شماليات	شماليات
531370.07	2369201.92	531375.67	2369198.46	1	بطول (٢٢,٠٢٢+٢٢,٠١٣) متر	الشمال	بطول (٢٢,٥) متر
531369.61	2369199.77	531367.69	2369161.51	2	بطول (٣٧,٨٠٠) متر	الشرق	بطول (٤,٠٠٠) متر
		531345.70	2369166.26	3	بطول (٣٧,٨٠٠) متر	الغرب	بطول (٢٢,٥) متر
		531354.14	2369205.36	4	بطول (٨٨٦,٣١) م <sup>٢</sup>	الجنوب	بطول (٢٢,٥) متر
				8		المساحة	٢٩٠٠٠ م <sup>٢</sup>