








اسم الموقع : ارض العطشانة	الرقم المسلسل : 01-16-00-001
المنطقة : الرياض	المحافظة : رماح الحي :

الإستشاري/ شركة الاسناد العالمي للاستشارات الهندسية	
المهندس	المساح
التوقيع :	التوقيع :
الختم :	

LEGEND		مفتاح الخريطة
Building		مبنى
Wire fence		سلك شائك
Sandbank, Levee		حاجز ، ضفة رملية
Land Boundary		حد أرض
Road paved / Bridge		طريق / جسر ، معبر
Track		طريق ترابي
Canal / Lake		قناة / بركة
Prominent tree		أشجار منفردة
Working Irrigation pivot		محور ري عامل
Not working Irrigation pivot		محور ري غير عامل
Previous Irrigation pivot		محور ري سابق
Working Irrigation well		بئر ري عاملة
Not working Irrigation well		بئر ري غير عاملة
Test well		بئر إختبار
Working water well		بئر مياه شرب
Working control well		بئر مراقبة عاملة
Not working control well		بئر مراقبة غير عاملة
Grain silo \ Poultry farm		صومعة غلال / مزرعة دواجن
Recreation area		منطقة أنشطة رياضية
Filling station		محطة وقود
Water tank / Water tower		خزان مياه / برج مياه
Railway track		خط سكة حديد

جدول الحدود والأطوال والمساحة		
الاتجاه	الحد	الطول (متر)
الشمال	الجبل	5,000.00
الجنوب	الخزوم	5,000.00
الشرق	ملك العطيشان	3,000.00
الغرب	الفريدة	3,000.00
المساحة		15,000,000.00 متر مربع

إحداثيات أركان قطعة الأرض حسب المرجع المكاني الوطني KSA-GRF17(SANSRS)					
Id	Gei_ID	Lat	Long	X	Y
1	01-16-00-001	24.970362	47.131075	715129.858	2763355.4093
2	01-16-00-001	24.970879	47.18058	720127.988	2763492.1996
3	01-16-00-001	24.943286	47.131421	715211.9382	2760356.5293
4	01-16-00-001	24.943804	47.180916	720210.0582	2760493.3196

