كـروكي إرشادي

المالـك		
بيانات الموقـع	المنطقة	جازان
	المدينة	جازان
	الحي	حي الروضة
رقم الصك		395403003780
رقم المخطـط		28 ب ج
رقم القطعة		40
تاريخ الصك		13/03/1443
هوية المالـك		
نـوع الأرض		سكنية
وصف الأرض		أرض فضاء
مقياس الرسم		400 / 1
تاريخ الرفع المساحي		2025 / 08 /09

المرجع المكـاني	نظام الإحداثيات	النطاق الجغـرافي
WGS_84	UTM	Zone_38N

احداثيات أركـان الأرض حسب الطبيعة

POINT	EASTING	NORTHING
P1	240717.1784	1871414.4612
P2	240731.5038	1871415.8972
P3	240734.4929	1871386.0432
P4	240720.1444	1871384.6081

الختـم

يتحمل المكتب المسـؤولية عن صحة ما ورد في مخطـط الرفع المسـاحي من حدود وأطـوال ومساحة وإحداثيات
أخذت الحدود و الأطوال بمعرفـة المالـك وتحـت مسـؤوليته دون أي مسـؤولية على المكتب فيما يتعلق بحقـوق الجـــاورين وخلافه

مكتب الباهر للإستشارات الهندسية
الرياض حي الصحافة
الباحة جوار أمانة منطقة الباحة
المهنـدس عبـدالرحمن أحمـد حباب
هاتف 0500768811

الباهر للإستشارات الهندسية
ALBAHER CONSULTING ENGINEERING

الحدود و الأبعاد و المساحة حسب الصك

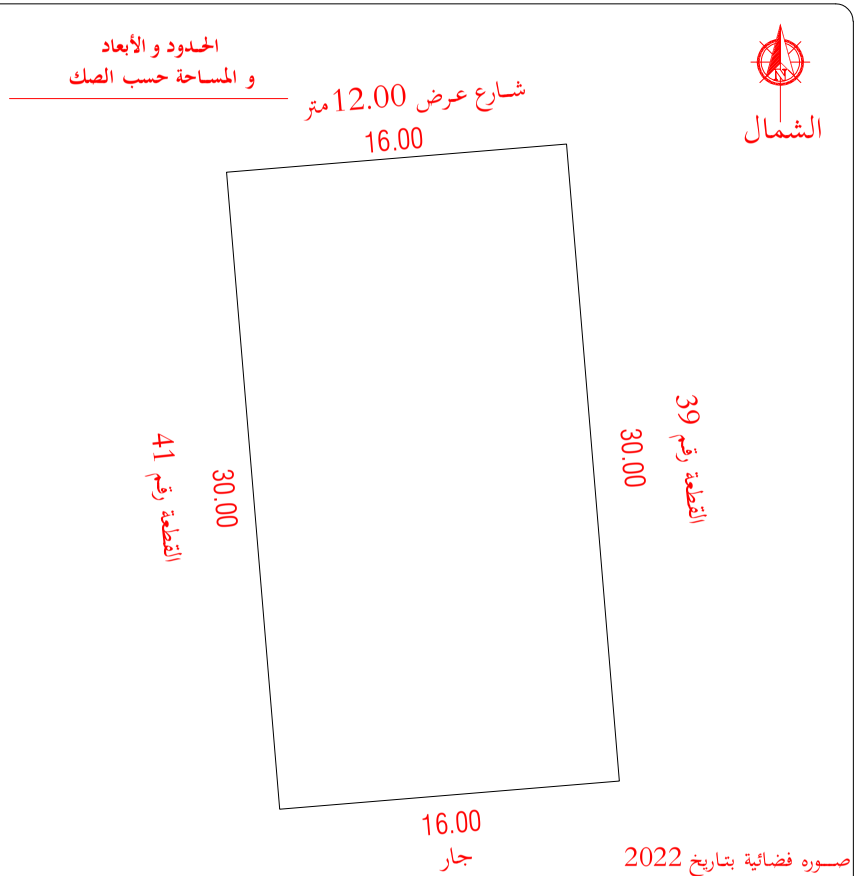

صـوره فضائية بتاريخ 2022

الحدود و الأبعاد و المساحة حسب تطبيق الصك

الاتجـاه	الحـدود
شـمالاً	شـارع عرض 12.00متر بطول 16.00متر
شـرقاً	القطعة رقم 39 بطول 30.00متر
جنـوباً	جار بطول 16.00متر
غـرباً	القطعة رقم 41 بطول 30.00متر

المساحة الإجمالية حسب الصك 480.00 متر مربع

الحدود و الأبعاد و المساحة حسب الطبيعة

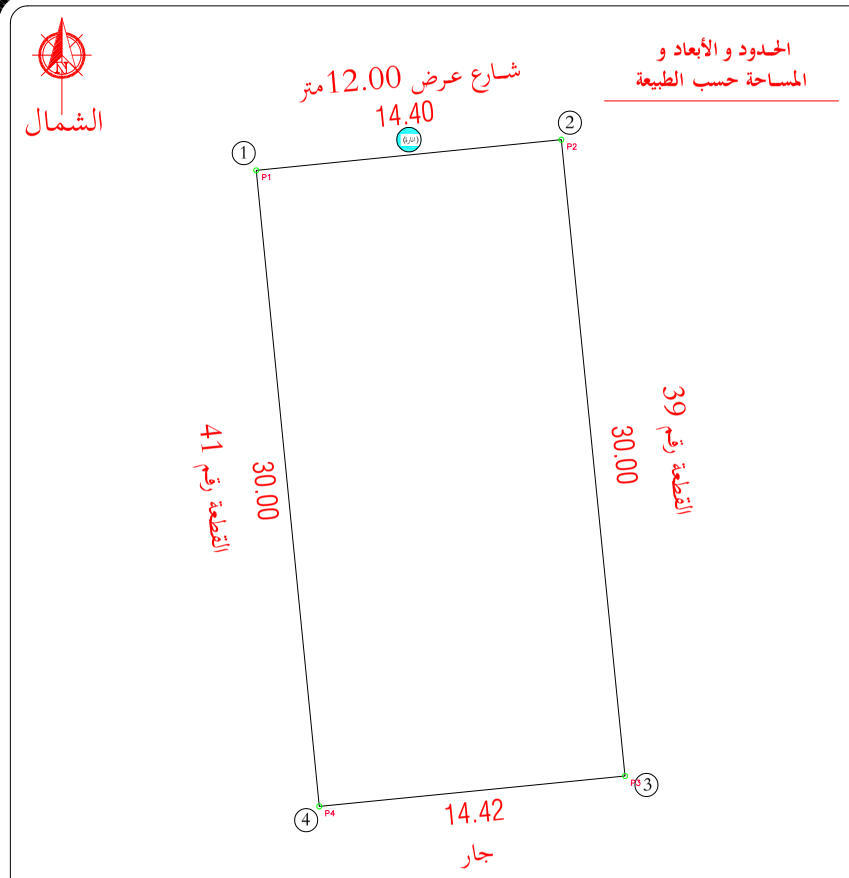

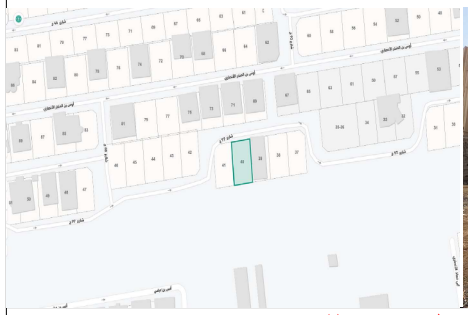

الحدود و الأبعاد و المساحة حسب الطبيعة

الاتجـاه	الحـدود
شـمالاً	شـارع عرض 12.00متر بطول 14.40متر
شـرقاً	القطعة رقم 39 بطول 30.00متر
جنـوباً	جار بطول 14.42متر
غـرباً	القطعة رقم 41 بطول 30.00متر

المساحة الإجمالية 432.28 متراً مربعاً