كـروكي إرشادي

الملاك		
بيانات الموقع	المنطقة	جازان
	المدينة	بيش
	الحي	النهضة
رقم الصك	673303001559	
رقم المخطط	.....	
رقم القطعة	.....	
تاريخ الصك	25/02/1445	
هوية المالك	.....	
نوع الأرض	سكنية	
وصف الأرض	أرض بها بناء قائم	
مقياس الرسم	400 / 1	
تاريخ الرفع المساحي	2025 / 09 /17	

المرجع المكاني	نظام الإحداثيات	النطاق الجغرافي
WGS_84	UTM	Zone_38N

احداثيات أركـان الأرض حسب الطبيعة

POINT	EASTING	NORTHING
P1	239309.9372	1922728.5173
P2	239382.9573	1922736.9030
P3	239395.9313	1922690.6896
P4	239391.4582	1922681.1901
P5	239314.2120	1922666.6648

الختم

البـاهـر للاستشارات الهندسية
س.ت ١٠١٠٥٦٢٥٣٤
ترخيص رقم ٢٠٢٩ / ٠

يتحمل المكتب المسـؤولية عن صحة ما ورد في مخطط الرفع المسـاحي من حدود وأطـوال ومساحة وإحداثيات
أخذت الحدود و الأطوال بمعرفـة المالـك وتحـت مسؤوليته دون أي مسؤولية على المكتب فيما يتعلق بحقـوق المجـاورين وخلافه

مكتب الباهر للإستشارات الهندسية
الرياض حي الصحافة
الباحة جوار أمانة منطقة الباحة
المهندس عبـدالرحمن أحمـد حباب
هاتف 0500768811
الباهر للإستشارات الهندسية
ALBAHER CONSULTING ENGINEERING

الحدود و الأبعاد و المساحة حسب الطبيعة

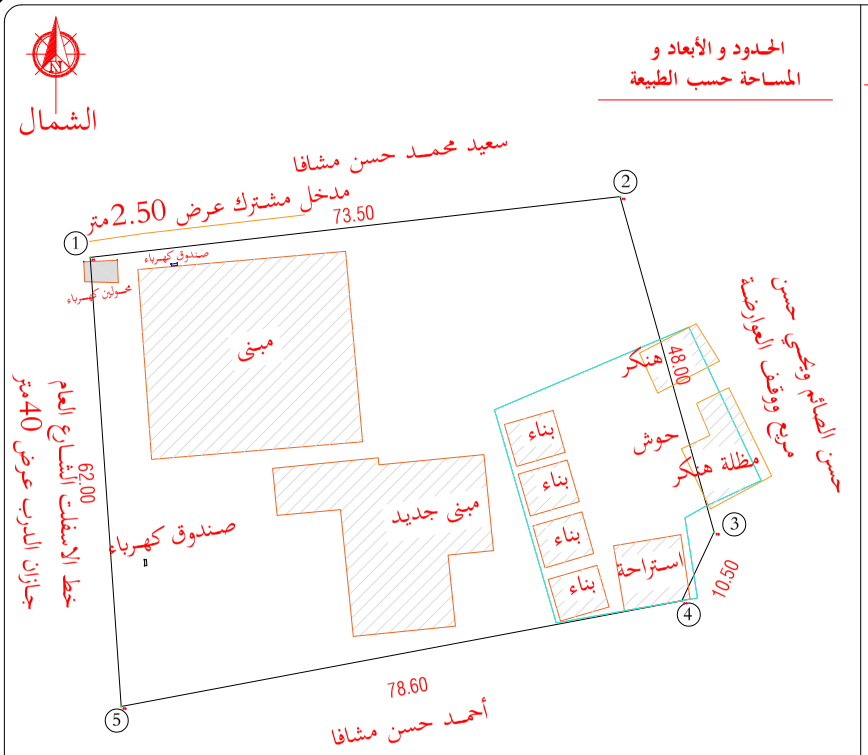

الحدود و الأبعاد و المساحة حسب الطبيعة

الاتجاه	الحدود
شمالاً	سعيد محمـد حسن مشافا ومدخل مشترك عرض 2.50متر بطول 73.50متر
شرقاً	حسن الصائم ويحـي حسن مريع ووقـف العوارضـة بطول 10.50متر زايد 48.00متر
جنوباً	أحمـد حسن مشافا بطول 78.60متر
غرباً	خط الاسفلت الشـارع العام جازان الدرب عرض 40متر بطول 62.00متر
المساحة الإجمالية	4654.69 متراً مربعاً

الحدود و الأبعاد و المساحة حسب الصك

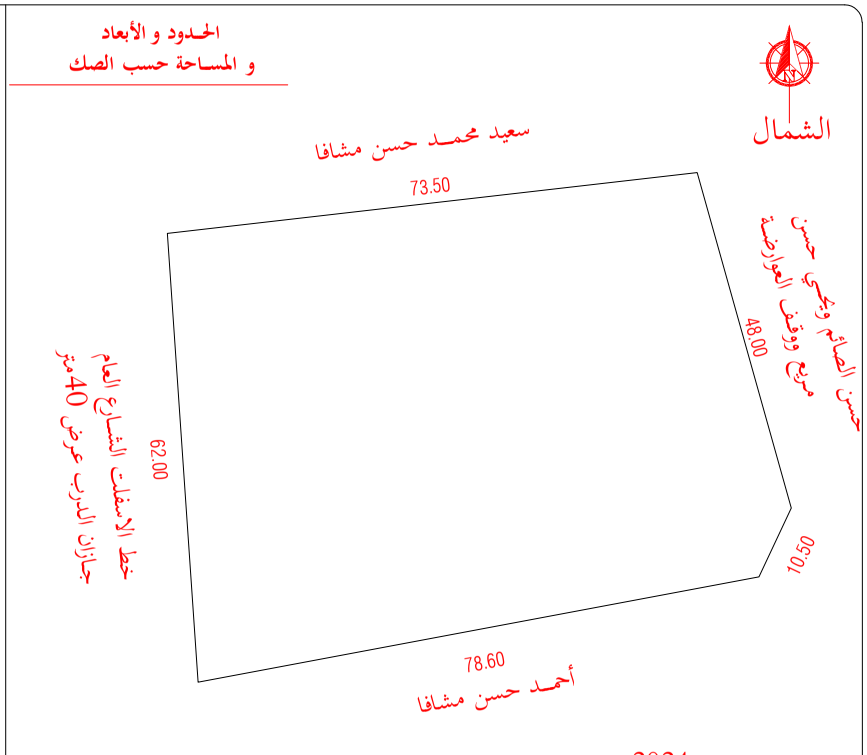

صـوره فضائية بتاريخ 2024



الحدود و الأبعاد و المساحة حسب تطبيق الصك

الاتجاه	الحدود
شمالاً	سعيد محمـد حسن مشافا بطول 73.50متر
شرقاً	حسن الصائم ويحـي حسن مريع ووقـف العوارضـة بطول 10.50متر زايد 48.00متر
جنوباً	أحمـد حسن مشافا بطول 78.60متر
غرباً	خط الاسفلت الشـارع العام جازان الدرب عرض 40متر بطول 62.00متر
المساحة الإجمالية حسب الصك	4686.00 متر مربع