مصور جوى

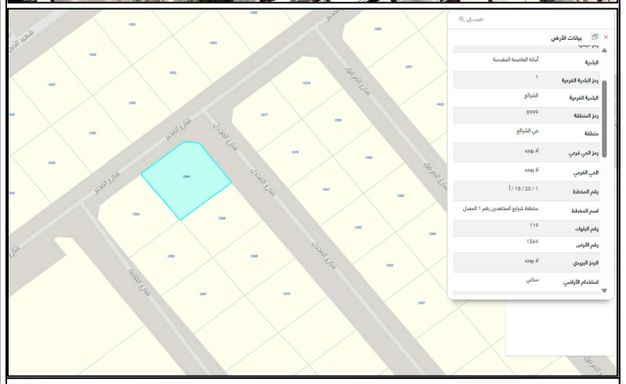

صور من الطبيعة



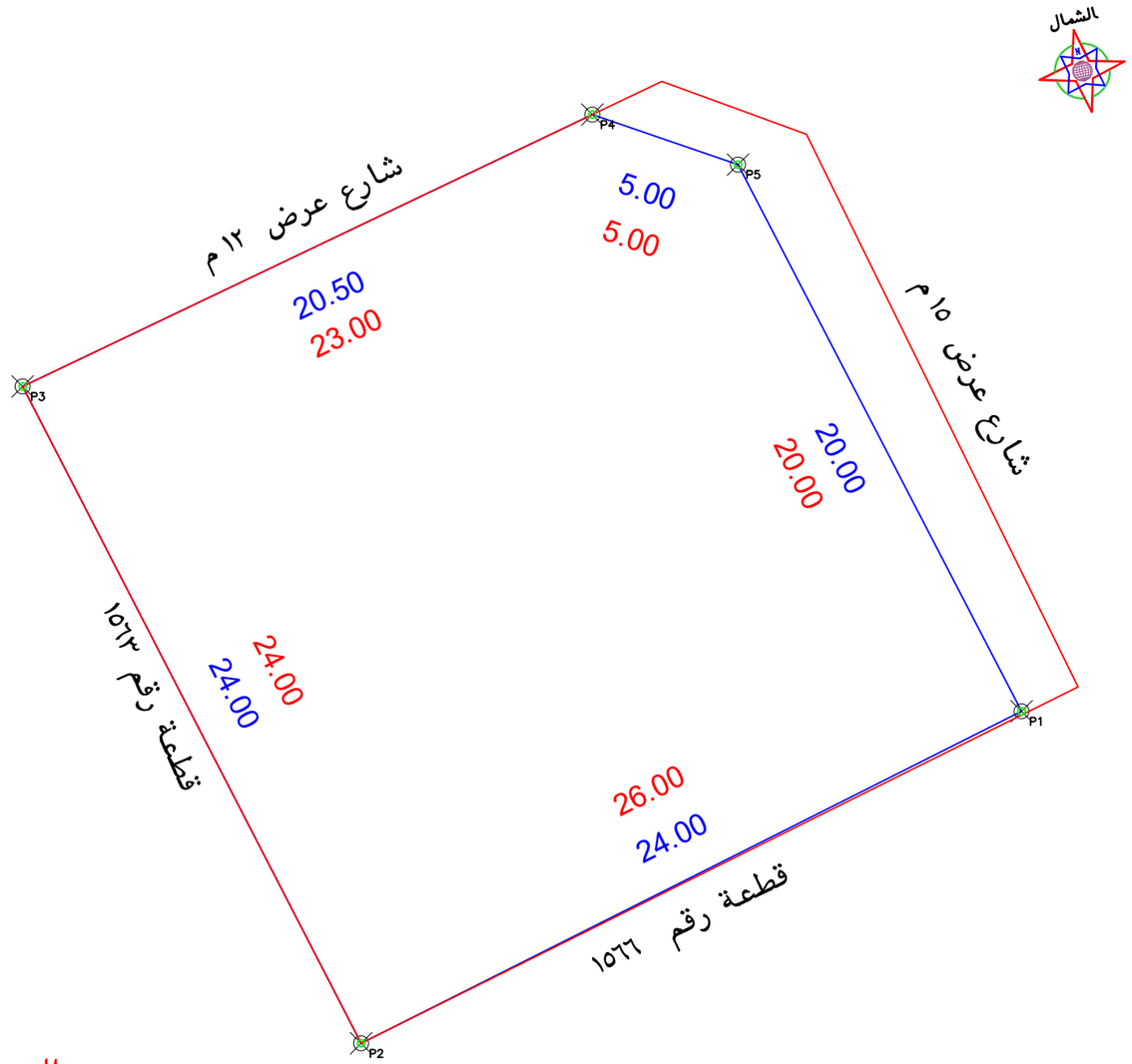

حد الصك

حد الطبيعة

- الكروكى يحتوى على عدد ٢ صك مشاع

بيانات المعاملة	رقم المعامله		تاريخها / /
	موضوع الكروكى	كروكى ارشادى	
	تاريخ اعتماد الكروكى التنظيمى		
بيانات المالكين	أسم		سجل مدنى
	أسم		سجل مدنى
بيانات الصكوك	٣٢٠١٢٧٠٠٠٨٩٩ ٩٢٠١٢٧٠٠٥٦٣٠	تاريخه	١٤٣٧-٠٥-٢٧ ١٤٤٤-٠٨-٠٧
	مصدره	وزارة عدل	

بيانات الكروكى	المدينة	مكة المكرمة	الحى	المقام
	رقم المخطط	١ - ٢٠ - ١٨ - أ	رقم القطعه	١٥٦٤
	اللوحة التنظيمية		الشارع	
نظام البناء	نظام البناء		النسبه	
	الاستخدام	سكنى		

المساحة	المساح/ المهندس
	مديرالادارة
تخطيط المدينة/البلدية الفرعية	◻ الرسام ◻ المساح
	◻ مهندس التخطيط ◻ مهندس البلدية
	◻ مدير تخطيط المدينة ◻ مدير الخدمات
	◻ مدير عام التخطيط العمرانى ◻ رئيس البلدية

بيانات المكتب الهندسى	اسم المكتب	شركة أصول الهندسة للاستشارات الهندسية	
	المهندس المساح	احمد عمر صديق	تاريخ الرفع المساحى ١٤٤٧-٠٧-٠٢
	هاتف	٠٥٣٤٩٧٧٧٥٩	
	اسم المسئول	حسين السمراني	

شعار الشركة

الختم

شركة أصول الهندسة للاستشارات الهندسية
C.R.:4030450235

الملاحظـــــــــــات

م	بنـــد الملاحظة	الحاله نعم	الحاله لا	تفصيلى بند الملاحظة
١	هل الصك مطابق للرفع المساحى(اطوال ومساحة)		✓	--------
٢	هل تم الوقوف على الموقع من قبل طالب التنفيذ وتوقيع اقرار صحة الاستدلال على الموقع		✓	تم الوقوف على ارشاد المستكشف
٣	هل يوجد اختلاف فى رقم القطعة /المخطط /البلوك/ اسم الحى/اسم المدينة للصك او الافادة عن المستكشف	✓		يوجد اختلاف فى اسم الحى بين الصك والمستكشف
٤	هل يوجد اختلاف فى مساحة/اطوال الصك عن الطبيعه / ذكر مساحة الصك خطا حسابيا .	✓		يوجد اختلاف فى الاطوال والمساحة بين الصك والطبيعة
٥	هل يوجد شوارع مختزلة/شطفات على الاصل فى المخطط او المستكشف الجغرافى او الطبيعة ولم يتم ذكره فى الصك		✓	--------
٦	هل يوجد تداخل فى الاصل او اجزاء مشتركة ظاهريا	✓		حسب اطوال الصك يوجد تداخل من الجهة الشرقية على الشارع
٧	هل تم ذكر المرجع المعتمد عليه فى الاستدلال على استخدام العقار	✓		حسب المستكشف

م	بنـــد الملاحظة	الحاله نعم	الحاله لا	تفصيلى بند الملاحظة
٨	هل الموقع ارض فضاء		✓	مبنى قائم
٩	هل يوجد غرفة كهربا/ داخل/خارج الموقع		✓	------
١٠	هل يوجد صندوق خدمات كهربا/ /اتصالات/ اخرى داخل او خارج حدود العقار	✓		يوجد مضخة حريق فى الجهة الغربية
١١	هل تم تطبيق جميع التعليمات الصادرة من المركز فى الرفع المساحى	✓		------
١٢	هل يوجد اسوار داخلية وخارجية بمحيط المبنى القائم بالموقع	✓		------
١٣	هل يوجد اختلاف فى الحدود للصك او الافادة عن المستكشف		✓	------

يتحمل المكتب المسئولية عن صحة ما ورد فى مخطط الرفع المساحى من حدود واطوال ومساحة واحداثيات

بمـــــــــوجب الصك لكامل الموقع

الحد	وصف الحـــــد	الطـــــول/م
شمال	شارع عرض ١٢ م	٢٣
جنوب	قطعة رقم ١٥٦٦	٢٦
شـرق	شارع عرض ١٥ م	٢٠ + ٥
غـرب	قطعة رقم ١٥٦٣	٢٤
المساحه	٦١٨م٢	

بمـــــــــوجب الطبيعة لكامل الموقع

الحد	وصف الحـــــد	الطـــــول/م
شمال	شارع عرض ١٢ م	٢٠,٥٠
جنوب	قطعة رقم ١٥٦٦	٢٤
شـرق	شارع عرض ١٥ م	٢٠ + ٥
غـرب	قطعة رقم ١٥٦٣	٢٤
المساحه	٥٦٣,٢٨م٢	

احداثيات الموقع حسب نظام احداثيات العالمى UTM-WGS84-ZONE 37

العقدة	شـماليات	شـرقيات	العقدة	شـرقيات	شـماليات	شـرقيات	شـماليات
١	2375145.1131	598732.2808	٩				
٢	2375134.3281	598710.8405	١٠				
٣	2375155.6612	598699.8452	١١				
٤	2375164.4897	598718.3468	١٢				
٥	2375162.8696	598723.0771	١٣				
٦			١٤				
٧			١٥				
٨			١٦				