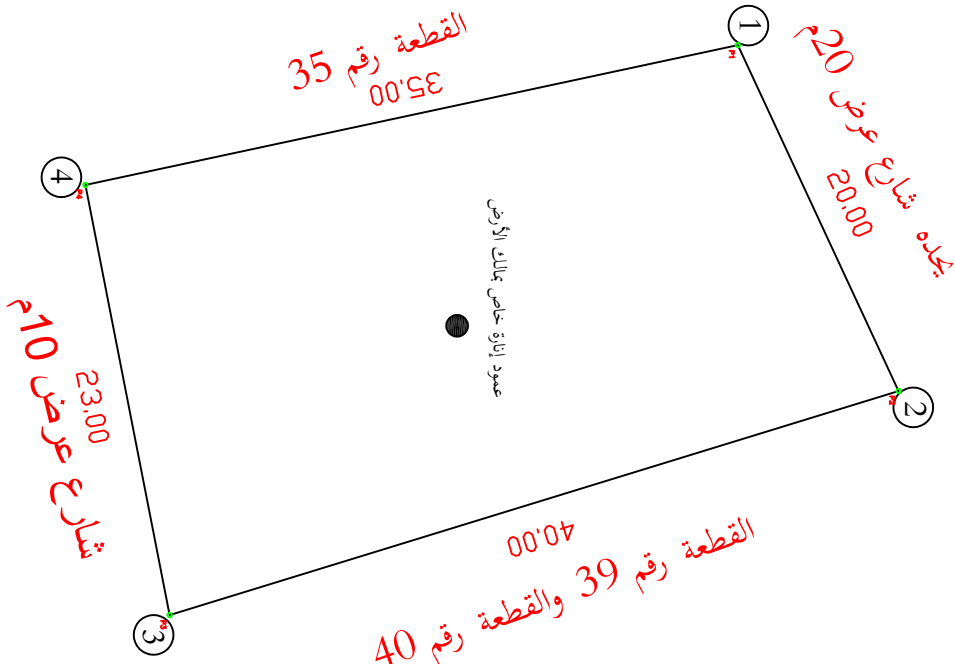




الشمال

الحدود و الأبعاد و
المساحة حسب الطبيعة



الحدود و الأبعاد و المساحة حسب الطبيعة

الحدود

الاتجاه

يحدّه شارع عرض 20م بطول 20 متر

شمالاً

يحدّه القطعة رقم 39 و القطعة رقم 40 بطول 40 متر

شرقاً

يحدّه شارع عرض 10م بطول 23 متر

جنوباً

يحدّه القطعة رقم 35 بطول 35 متر

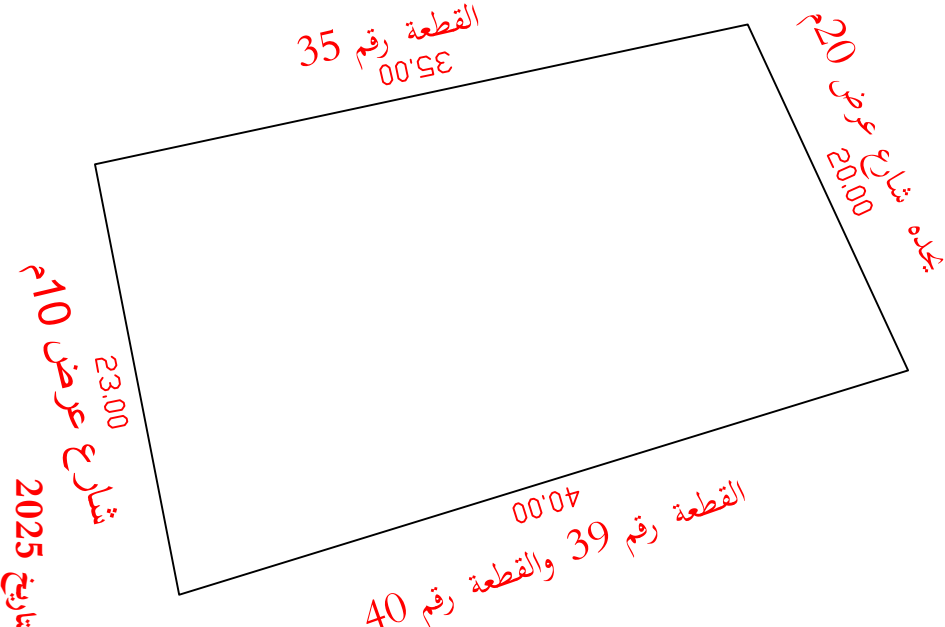
غرباً

مترًا مربعًا

798.74

المساحة الإجمالية

الحدود و الأبعاد و
المساحة حسب الصك



الشمال

23.00
شارع عرض 10م
صوره فضائية بتاريخ 2025



الحدود و الأبعاد و المساحة حسب تطبيق الصك

الحدود

الاتجاه

يحدّه شارع عرض 20م بطول 20 متر

شمالاً

يحدّه القطعة رقم 39 و القطعة رقم 40 بطول 40 متر

شرقاً

يحدّه شارع عرض 10م بطول 23 متر

جنوباً

يحدّه القطعة رقم 35 بطول 35 متر

غرباً

متر مربع

637.50

المساحة الإجمالية حسب الصك

كروكي إرشادي


احمد بن محمد بن يحيى
مذكور

المالك

بيانات الموقع		رقم الصك
المنطقة	جازان	372704002929
المدينة	صامطة	16
الحي	37
رقم المخطط	25/3/1442	1021792559
رقم القطعة	1021792559	رقم الأرض السكنية
تاريخ الصك	2025 / 11 / 23	وصف الأرض
هوية المالك	400 / 1	مقياس الرسم
نوع الأرض	أرض بها قاتم	تاريخ الرفع المساحي
نظام الإحداثيات	Zone_38N	المناطق الجغرافية
المرجع المالك	UTM	WG84_84

احداثيات أركان الأرض حسب الطبيعة

POINT	EASTING	NORTHING
P1	279970.9554	1836721.6313
P2	279989.0967	1836730.0511
P3	280000.8613	1836691.8203
P4	279978.2884	1836687.4082



الختم

يتحمل المكتب المسؤولية عن صحة ما ورد في مخطط الرفع المساحي
من حدود وأطوار ومساحة واحداثيات
أخذت الحدود و الأطوار بمعرفة المالك وتحت مسؤوليته دون أي مسؤولية على المكتب
فيسا يتعلق بخلافه

مكتب الباهر للاستشارات الهندسية

الرياض حي الصحافة

الباحة جوار أمانة منطقة الباحة

الهندس عبدالرحمن أحمد حجاب

هاتف 0500768811



الباهر للاستشارات الهندسية
ALBAHER CONSULTING ENGINEERING