كروكي إرشادي

المالك	احمد بن محمد بن يحي مذكور
بيانات الموقع	المنطقة: جازان المدينة: صامطة الحي: .....
رقم الصك	372704002303
رقم المخطط	----
رقم القطعة	----
تاريخ الصك	8/2/1441
هوية المالك	1021792559
نوع الأرض	قطعة الارض السكنية
وصف الأرض	ارض بها بنا قائم
مقياس الرسم	1 / 400
تاريخ الرفع المساحي	22/ 11 / 2025

المرجع المكاني	نظام الإحداثيات	النطاق الجغرافي
WGS_84	UTM	Zone_38N

احداثيات أركان الأرض حسب الطبيعة

POINT	EASTING	NORTHING
P1	280532.2758	1836129.6732
P2	280555.3961	1836149.1023
P3	280562.9304	1836134.1985
P4	280535.6691	1836122.5391

الختم

يتحمل المكتب المسؤولية عن صحة ما ورد في مخطط الرفع المساحي من حدود وأطوال ومساحة وإحداثيات

أخذت الحدود و الأطوال بمعرفة المالك وتحت مسؤوليته دون أي مسؤولية على المكتب فيما يتعلق بحقوق المجاورين وخلافه

مكتب الباهر للإستشارات الهندسية
الرياض حي الصحافة
الباحة جوار أمانة منطقة الباحة
المهندس عبدالرحمن أحمد حباب
هاتف 0500768811

الباهر للإستشارات الهندسية
ALBAHER CONSULTING ENGINEERING

الحدود و الأبعاد و المساحة حسب الطبيعة

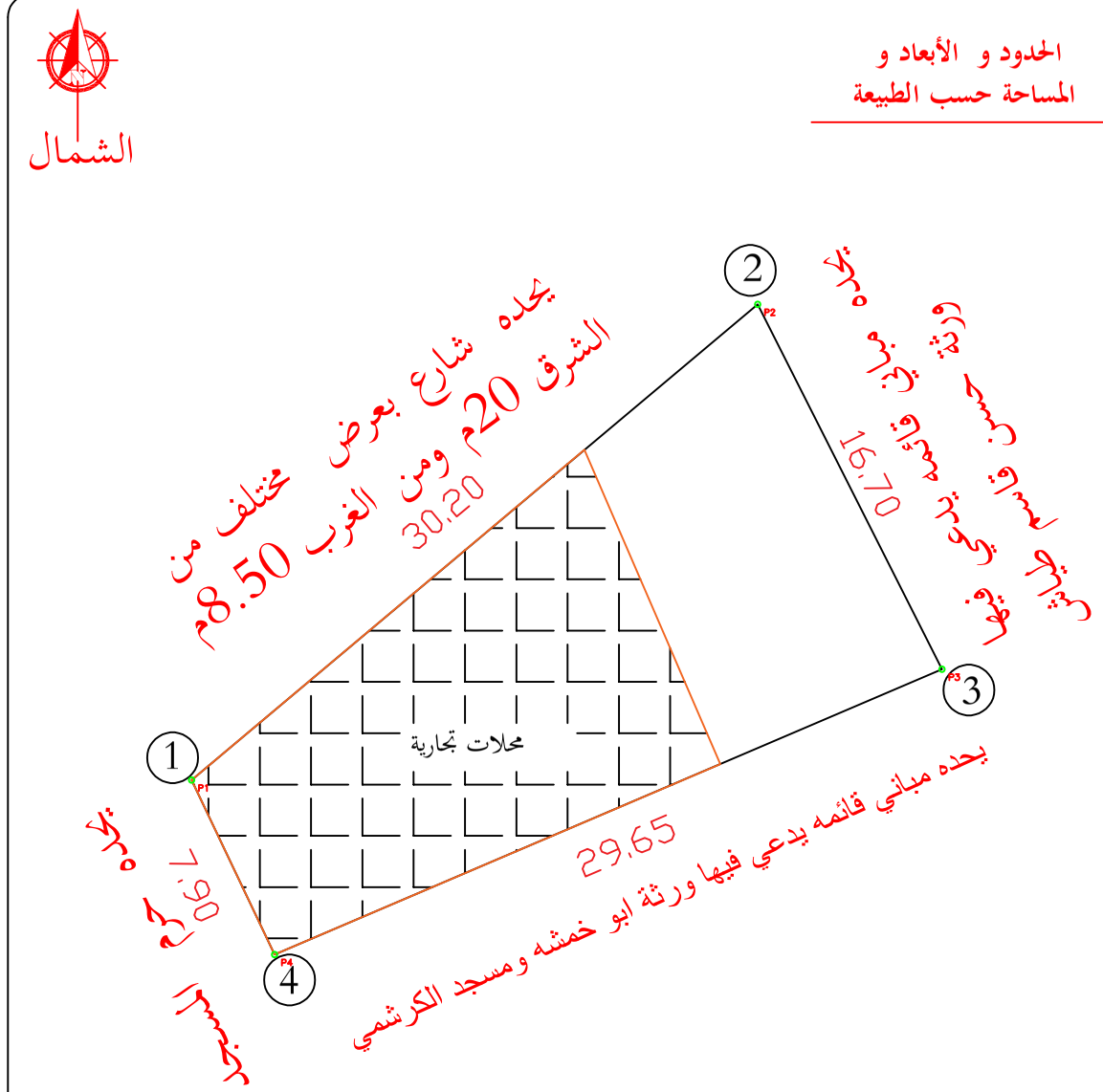



الاتجاه	الحدود
شمالاً	يحده شارع بعرض مختلف من الشرق 20م ومن الغرب 8.50م بطول 30.20 متر
شرقاً	يحده مباني قائمه يدعي فيها ورثة حسن قاسم طياش بطول 16.70 متر
جنوباً	يحده مباني قائمه يدعي فيها ورثة ابو خمشه ومسجد الكرشمي بطول 29.65 متر
غرباً	يحده حرم المسجد بطول 7.90 متر
المساحة الإجمالية	362.51 متراً مربعاً

الحدود و الأبعاد و المساحة حسب الصك

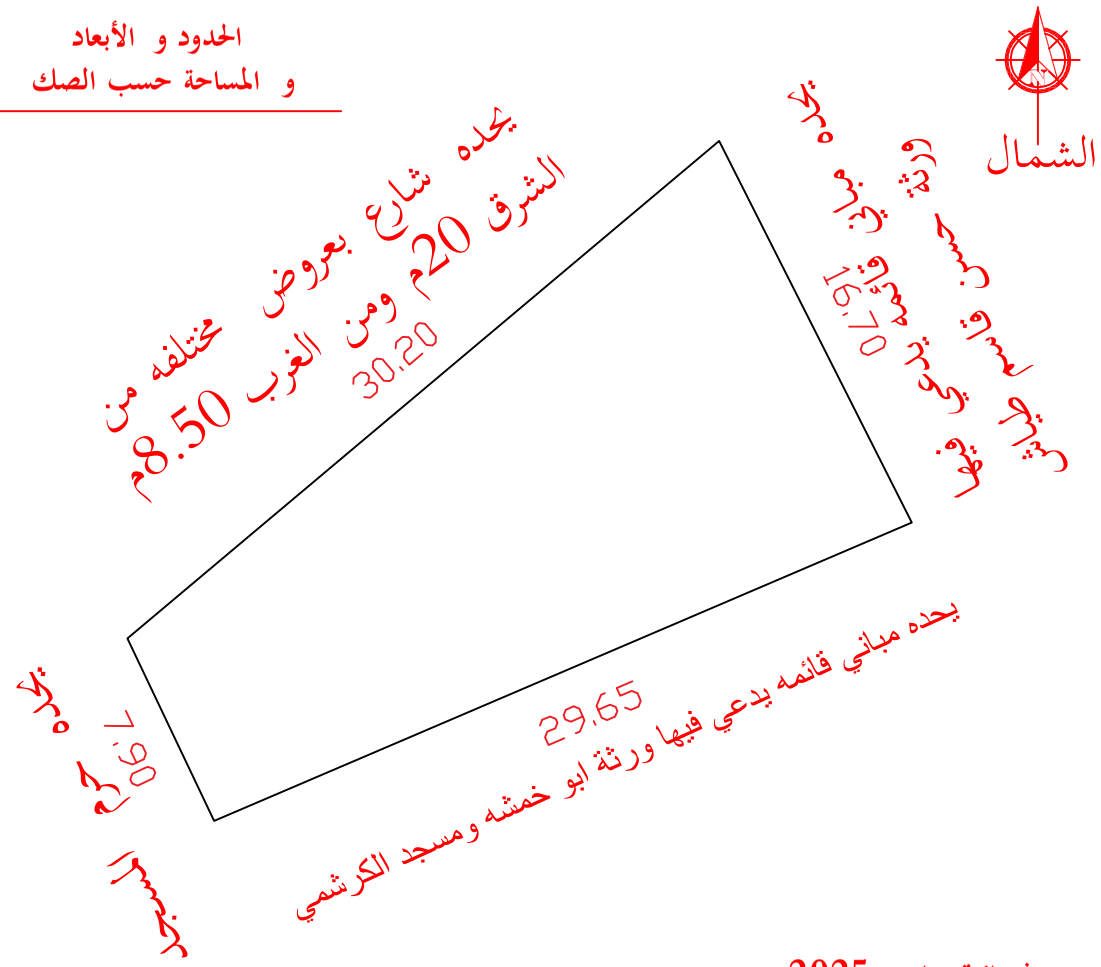

صوره فضائية بتاريخ 2025

الحدود و الأبعاد و المساحة حسب تطبيق الصك

الاتجاه	الحدود
شمالاً	يحده شارع بعروض مختلفه من الشرق 20م ومن الغرب 8.50م بطول 30.20 متر
شرقاً	يحده مباني قائمه يدعي فيها ورثة حسن قاسم طياش بطول 16.70 متر
جنوباً	يحده مباني قائمه يدعي فيها ورثة ابو خمشه ومسجد الكرشمي بطول 29.65 متر
غرباً	يحده حرم المسجد بطول 7.90 متر
المساحة الإجمالية حسب الصك	362.35 متر مربع