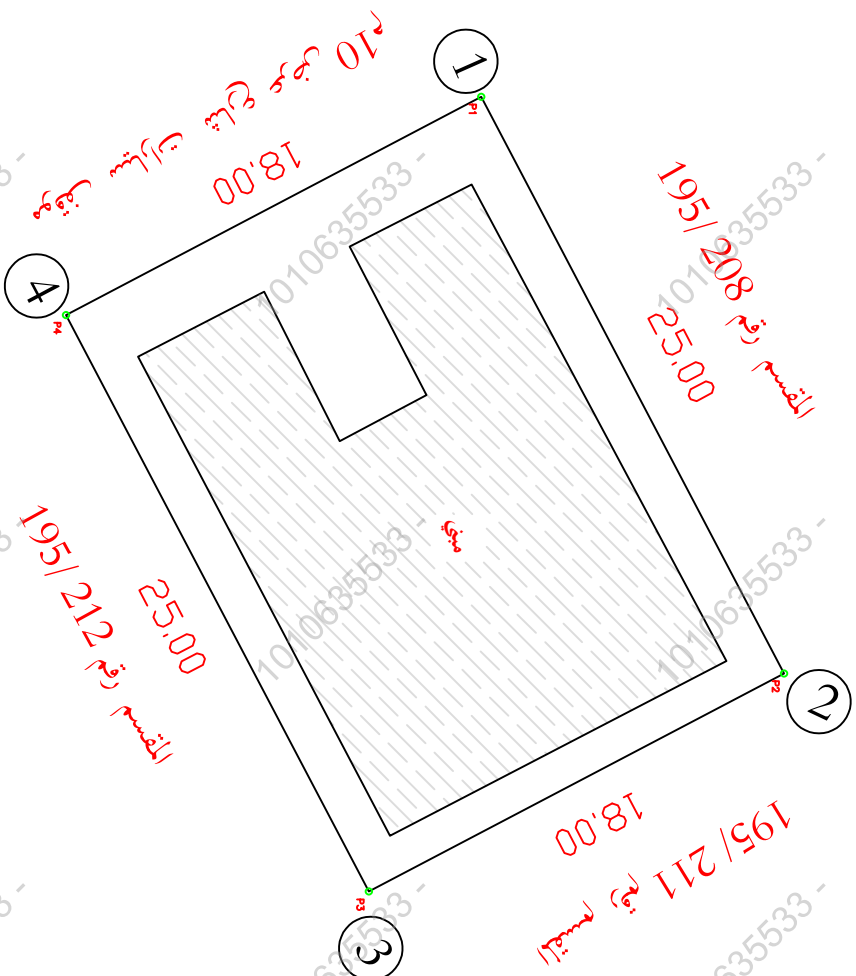
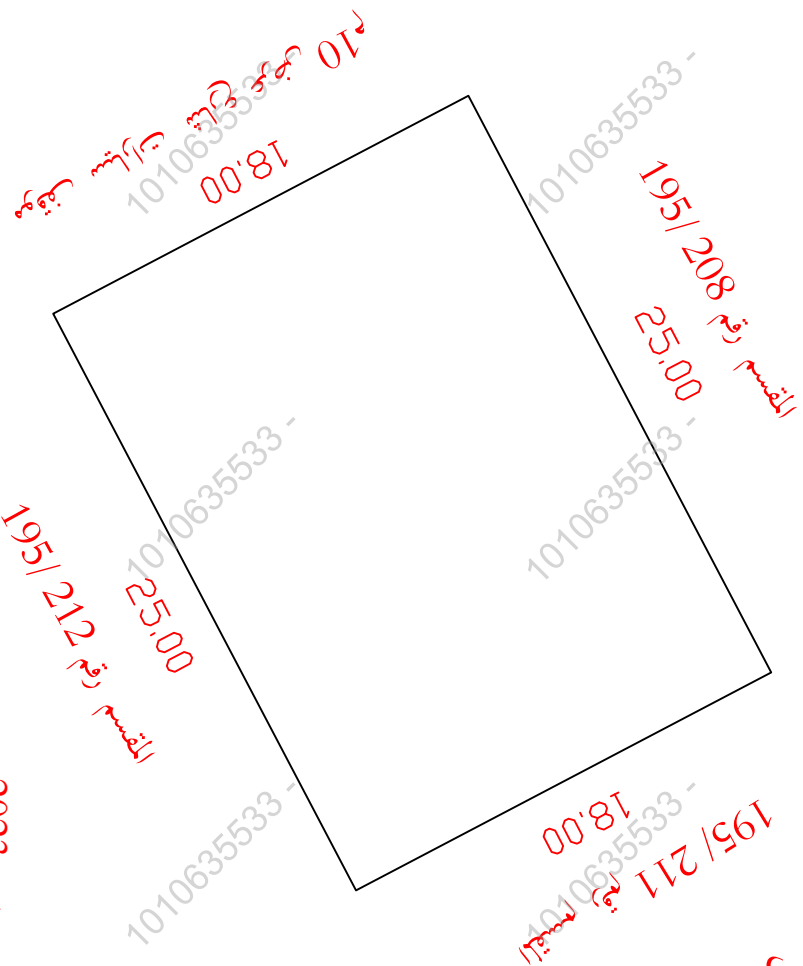
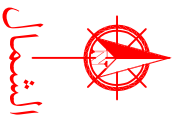


الحدود و الأبعاد و
المساحة حسب الطبيعة



الحدود و الأبعاد و المساحة حسب الطبيعة		الاتجاه
الحدود		
يحلها المقسم رقم 208 / 195 بطول 25 متر	شمالاً	
يحلها المقسم رقم 211 / 195 بطول 18 متر	شرقاً	
يحلها المقسم رقم 212 / 195 بطول 25 متر	جنوباً	
يحلها موقف سيارات شارع عرض 10م بطول 18 متر	غرباً	
450.00	المساحة الإجمالية حسب الطبيعة	متراً مربعاً

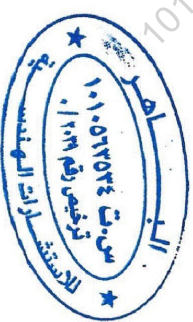
الحدود و الأبعاد
و المساحة حسب الصك



الحدود و الأبعاد و المساحة حسب تطبيق الصك		الاتجاه
الحدود		
يحلها المقسم رقم 208 / 195 بطول 25 متر	شمالاً	
يحلها المقسم رقم 211 / 195 بطول 18 متر	شرقاً	
يحلها المقسم رقم 212 / 195 بطول 25 متر	جنوباً	
يحلها موقف سيارات شارع عرض 10م بطول 18 متر	غرباً	
450.00	المساحة الإجمالية حسب الصك	متراً مربع

كروكي إرشادي

المالك		قاسم يحي قاسم حلواني
بيانات الموقع		المنطقة
		البلدية
		المنطقة
رقم الصك		460001281552
رقم المخطط		195 / 210
رقم القطعة		17/8/1445
تاريخ الصك		1051526299
هوية المالك		سكني
نوع الأرض		ارض بها مبني قائم
وصف الأرض		400 / 1
مقياس الرسم		2025 / 10 / 25
تاريخ الرسم		المساح
المرجع		المنطق
Zone_38N		UTM
WGS_84		المساح
احداثيات أركان الأرض حسب الطبيعة		
POINT	EASTING	NORTHING
P1	240001.8706	1869142.7507
P2	240024.0032	1869154.3761
P3	240032.3734	1869138.4407
P4	240010.2409	1869126.8153



يتمثل المكتب المسؤولية عن صحة ما ورد في مخطط الموقع للمساكن من حدود وأبعاد
أخذت الحدود و الأبعاد بحسب المالك و تمت مسؤوليته دون أي مسؤولية على
المكتب فيما يتعلق بحقوق الجوارح و خلافه

مكتب الباهر للاستشارات الهندسية
الرياض حي الصحافة
الباحة جوار أمانة منطقة الباحة
الهيس عبدالرحمن أحمد حجاب
0500768811 هاتف



الباهر للاستشارات الهندسية
ALBAHER CONSULTING ENGINEERING