كـروكي إرشادي

المالـك	عجيبي موسى احمـد غشوم	
بيانات الموقـع	المنطقـة	جيزان
	المدينـة	جيزان
	الحـي	الغشامية
رقم الصك	160002823728	
رقم المخطـط	12مع /ج	
رقم القطعة	3	
تاريخ الصك	3/11/1446	
هوية المالـك	1041367887	
نـوع الأرض	سكنية	
وصف الأرض	أرض بها بناء قائم	
مقياس الرسم	400 / 1	
تاريخ الرفع المساحي	2025 / 10 /26	

المرجع المكـاني	نظام الإحداثيات	النطاق الجغـرافي
WGS_84	UTM	Zone_38N

احداثيات أركـان الأرض حسب الطبيعة

POINT	EASTING	NORTHING
P1	243630.3297	1871406.9495
P2	243650.2968	1871408.0953
P3	243654.0072	1871374.5499
P4	243633.0602	1871373.0594

الختـم

يتحمل المكتـب المسـؤولية عن صحة ما ورد في مخطـط الرفع المسـاحي من حدود وأطـوال ومساحة وإحداثيات
أخذت الحـدود و الأطوال بمعرفـة المالـك وتحـت مسـؤوليته دون أي مسـؤولية على المكتـب فيما يتعلق بحقـوق المجـاورين وخلافه

مكتب الباهر للإستشارات الهندسية
الرياض حي الصحافة
الباحة جوار أمانة منطقة الباحة
المهنـدس عبـدالرحمن أحمـد حباب
هاتف 0500768811

الباهر للإستشارات الهندسية
ALBAHER CONSULTING ENGINEERING

الحـدود و الأبعاد و المسـاحة حسب الصك

الشمال

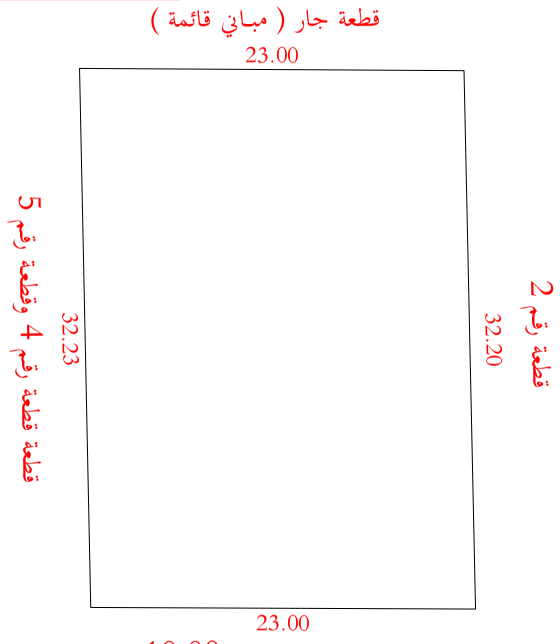

شـارع شـارع عرض 10.00متر

صـوره فضائية بتاريخ 2025

الحـدود و الأبعاد و المسـاحة حسب تطبيق الصك

الاتجـاه	الحـدود
شمـالاً	قطعة جار (مباني قائمة) بطول 23.00متر
شـرقاً	قطعة رقم 2 بطول 32.20متر
جنـوباً	شـارع شـارع عرض 10.00متر بطول 23.00متر
غـرباً	قطعة قطعة رقم 4 وقطعة رقم 5 بطول32.23متر

المسـاحة الإجمالية حسب الصك 741.00 متر مربع

الحـدود و الأبعاد و المسـاحة حسب الطبيعة

الشمال

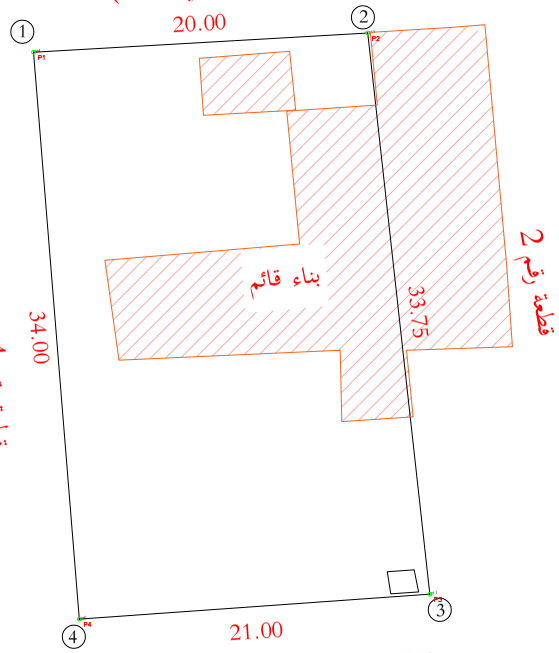

شـارع عرض 7.90متر الي 8.65متر

ملاحظة : تم الاعتماد علي الافادة في حدود واطـوال الصك

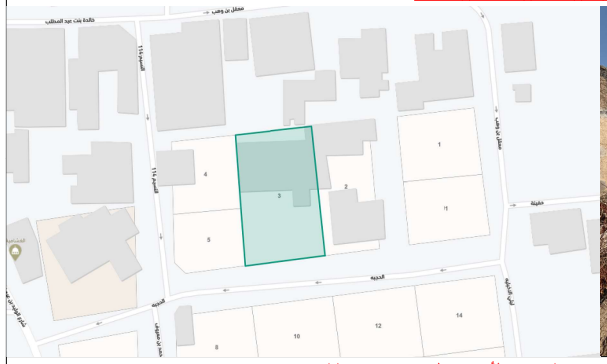



الحـدود و الأبعاد و المسـاحة حسب الطبيعة

الاتجـاه	الحـدود
شمـالاً	قطعة جار (مباني قائمة) بطول 20.00متر
شـرقاً	قطعة رقم 2 بطول 33.75متر
جنـوباً	شـارع عرض 7.90متر الي 8.65متر 21.00متر
غـرباً	قطعة رقم 4 وقطعة رقم 5 بطول 34.00متر

المسـاحة الإجمالية 694.01 متراً مربعاً