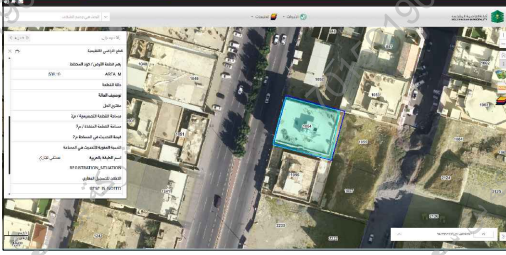
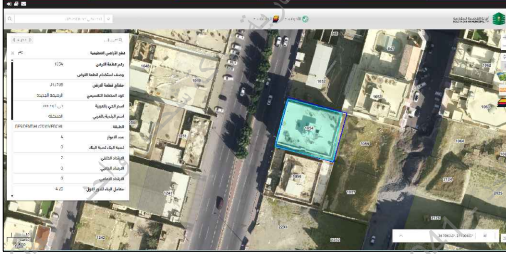
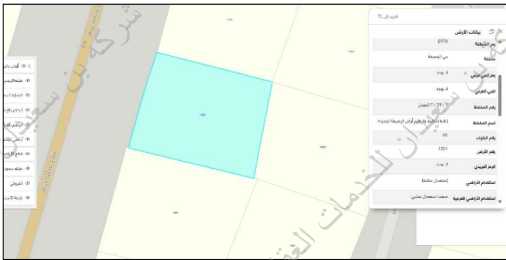
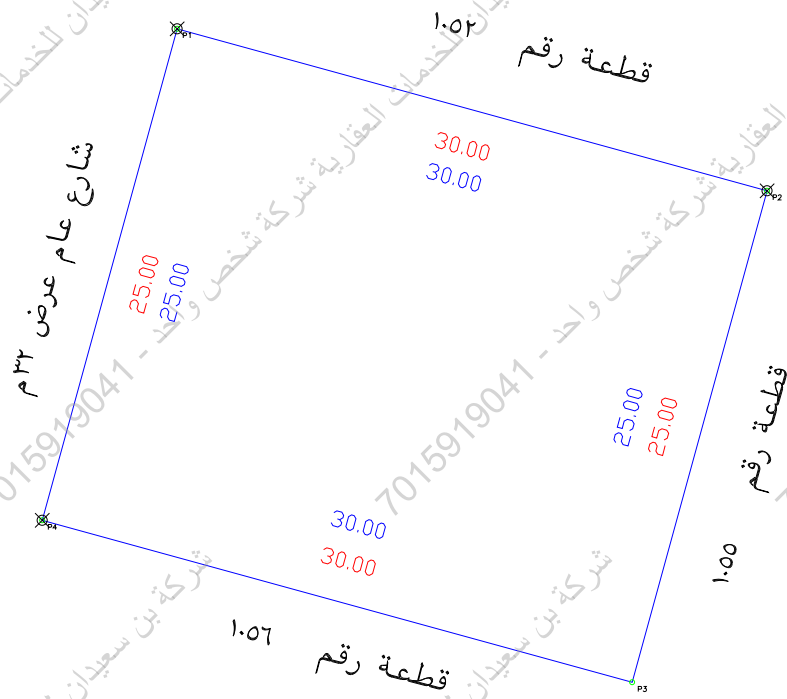



مصور جوى



صور من الطبيعة



حد الصك
حد الطبيعة

الملاحظة		الحالة		تفصيلي بند الملاحظة	
رقم	بند الملاحظة	تتم	لا تتم	رقم	بند الملاحظة
١	هل الصك مطابق للرفع المساحي (الاطوال والمساحة)	✓	✓	٨	هل الموقع ارض فضاء
٢	هل تم الوقوف على الموقع من قبل طالب التنفيذ وتوقيع اقرار صحة الاستئصال على الموقع	✓	✓	٩	هل يوجد غرفة كهربيا داخل/خارج الموقع
٣	هل يوجد اختلاف في رقم القطعة /المخطط /البلوك/ اسم الصك/اسم المدينة لمساك او الاقادة عن المستكشف	✓	✓	١٠	هل يوجد صندوق خدمات كهربيا/اتصالات/ اخرى داخل او خارج حدود العقار
٤	هل يوجد اختلاف في مساحة/اطوال الصك عن الطبيعية / ذكر مساحة الصك خطأ حسابيا .	✓	✓	١١	هل تم تطبيق جميع التعليمات الصادرة من المركز في الرفع المساحي
٥	هل يوجد شوارع مختزلة/شططات على الاصل في المخطط او المستكشف/الجغرافيا والطبيعة ولم يتم ذكره في الصك	✓	✓	١٢	هل يوجد اسوار داخلية وخارجية بمحيط المبنى، القائم بالموقع
٦	هل يوجد تناخل في الاصل او اجزاء مشتركة ظاهريا	✓	✓	١٣	هل يوجد اختلاف في الحدود للمساك او الاقادة عن المستكشف
٧	هل تم ذكر المروج المعتمد عليه في الاستئصال على استخدام العقار	✓	✓		يحمل المكتب المسؤولية عن صحة ما ورد في مخطط الرفع المساحي من حدود واطوال ومساحة واحداثيات
					حسب المستكشف

بموجب الطبيعة لكامل الموقع		
الحد	وصف الحد	الطول/م
شمال	قطعة رقم ١٠٥٢	٣٠,٠٠
جنوب	قطعة رقم ١٠٥٦	٣٠,٠٠
شرق	قطعة رقم ١٠٥٥	٢٥,٠٠
غرب	شارع عام عرض ٣٢ م	٢٥,٠٠
المساحة		٢٧٥٠,٠٠

بموجب الصك لكامل الموقع		
الحد	وصف الحد	الطول/م
شمال	قطعة رقم ١٠٥٢	٣٠,٠٠
جنوب	قطعة رقم ١٠٥٦	٣٠,٠٠
شرق	قطعة رقم ١٠٥٥	٢٥,٠٠
غرب	شارع رقم ١ عرض ٣٢ م	٢٥,٠٠
المساحة		٢٧٥٠,٠٠

بيانات المساحة		رقم المعاملة	
موضوع الكروكي	كروكي ارشادي	موضوع الكروكي	كروكي ارشادي
تاريخ اعتماد الكروكي التنظيمي		تاريخ اعتماد الكروكي التنظيمي	
اسم	سجل مدني	اسم	سجل مدني
بيانات المساحة	مصدره وزارة عدل	تاريخه	١٨-٠٢-١٤٤١
المدينة	مكة المكرمة	المدينة	مكة المكرمة
رقم المخطط	١-٢٩-٧	رقم المخطط	١-٢٩-٧
اللوحة التنظيمية	بدون	اللوحة التنظيمية	بدون
نظام البناء	سكني تجاري	نظام البناء	سكني تجاري
المساحة	المساح/ المهندس	المساحة	المساح/ المهندس
تخطيط المدينة/البلدية/القرى	مهندس التخطيط مهندس البلدية مدير تخطيط المدينة مدير الخدمات	تخطيط المدينة/البلدية/القرى	مهندس التخطيط مهندس البلدية مدير تخطيط المدينة مدير الخدمات
اسم المكتب	شركة اصول الهندسة للاستشارات الهندسية	اسم المكتب	شركة اصول الهندسة للاستشارات الهندسية
المهندس المساح	احمد عمر	المهندس المساح	احمد عمر
هاتف	٠٥٣٤٩٧٧٧٥٩	هاتف	٠٥٣٤٩٧٧٧٥٩
اسم المسئول	حسين السمراني	اسم المسئول	حسين السمراني

شركة
اصول الهندسة
الاستشارات الهندسية
C.R.:4030450235

شمار الشركة

احداثيات الموقع حسب نظام احداثيات العالمي UTM-WGS84-ZONE 37				
شمارات	شمارات	شمارات	شمارات	شمارات
1	581746.8505	2367507.5202	10	581746.8505
2	581775.7799	2367499.5775	11	581775.7799
3	581769.1610	2367475.4697	12	581769.1610
4	581740.2315	2367483.4123	13	581740.2315
5			14	
6			15	
7			16	
8			17	
9			18	