مصور جوى



صور طبيعة





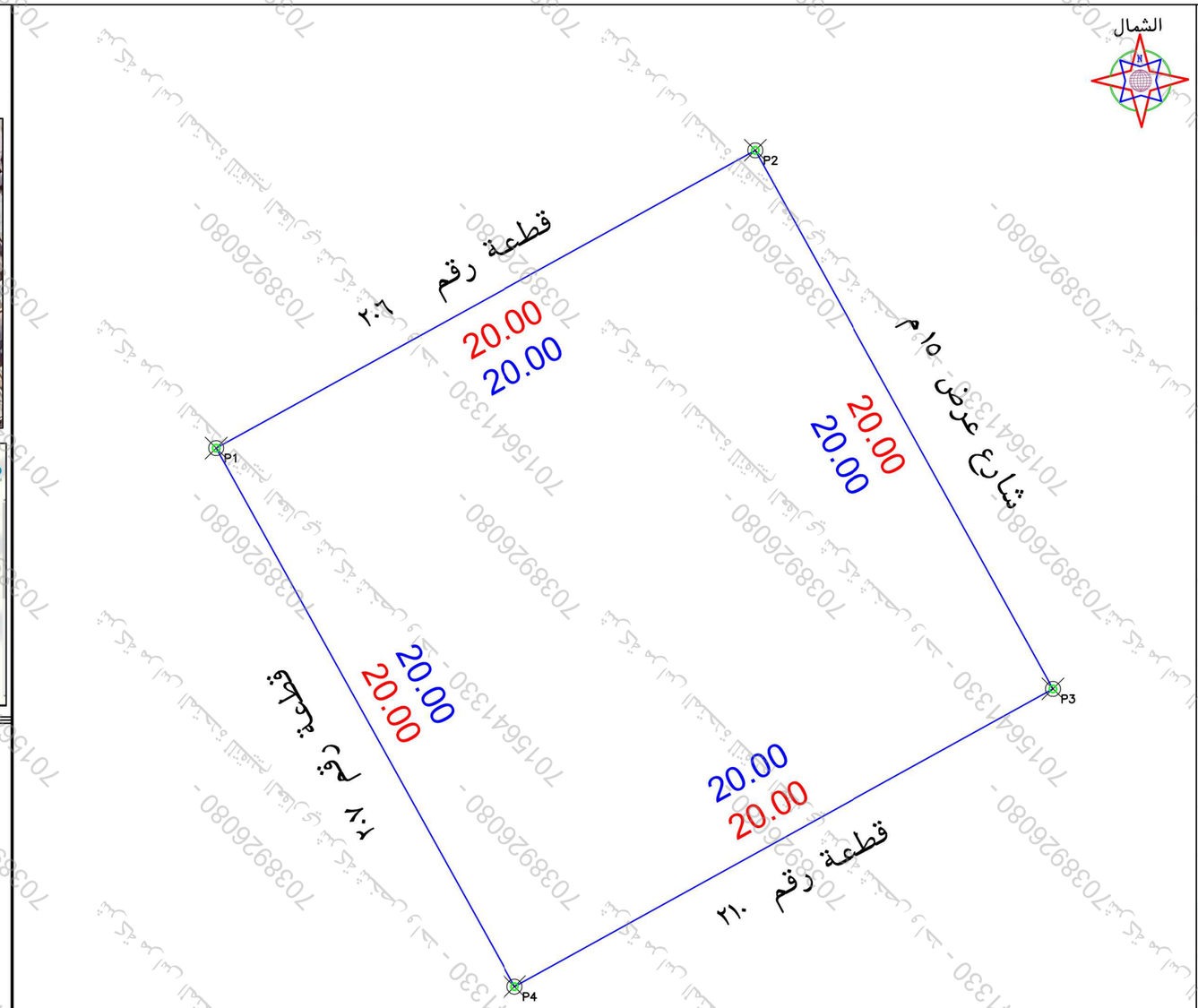

بيانات المعاملة	رقم المعامله		تاريخها / /
	موضوع الكروكى	كروكى ارشادى	
	تاريخ اعتماد الكروكى التنظيمى		
بيانات المالكين	اسم		سجل مدنى
	اسم		سجل مدنى
بيانات الصكوك	٣٦٠٦٧٤٠٠٠٣٧١	تاريخه	١٤٤٤-١٠-١٧
	مصدره	وزارة عدل	
بيانات الكروكى	البلدية	الدمام	الحى: احد
	رقم المخطط	١-٧١	رقم القطعه: ٢٠٨ - ا
	اللوحة التنظيمية	بدون	الشارع: غير مسمى
نظام البناء	نظام البناء		النسبه
	الاستخدام	سكنى	
المساحة	المساح/ المهندس		
	مديرالادارة		
فحص الملكيات			
تخطيط المدينة/البلدية/الفرعية	☐ الرسام ☐ المساح		
	☐ مهندس التخطيط ☐ مهندس البلدية		
	☐ مدير تخطيط المدينة ☐ مدير الخدمات		
بيانات المكتب الهندسى	اسم المكتب	شركه اصول الهندسه للاستشارات الهندسية	
	المهندس المساح	احمد عمر	تاريخ الرفع المساحى ١٤٤٧-٨-١٠
	هاتف	٠٥٣٤٩٧٧٧٥٩	هاتف

شركة أصول الهندسة للاستشارات الهندسية
architectural & interior
C.R.:4030450235

ختم المكتب

شعار المكتب

- تم الوقوف على الموقع بناءا على ارشاد المستكشف
- الموقع عبارة عن مبنى قائم
- يوجد صندوق خدمات فى الجهة الشرقية خارج حدود العقار
- يتحمل المكتب المسئولية عن صحة ما ورد في مخطط الرفع المساحى من حدود واطوال ومساحة واحداثيات
- يوجد اختلاف فى رقم القطعة ورقم المخطط الصك عن المستكشف
- يوجد وصف تقسيم فى المستكشف لم يذكر فى الصك

حد الصك
حد الطبيعة

الاتجاه	بموجب الصك لكامل الموقع	بموجب الطبيعة لكامل الموقع
شمال	بطول ٢٠متر يحدها قطعة رقم ٢٠٦	بطول ٢٠متر يحدها قطعة رقم ٢٠٦
شرق	بطول ٢٠ متر يحدهاشارع عرض ١٥م	بطول ٢٠ متر يحدهاشارع عرض ١٥م
جنوب	بطول ٢٠ متر يحدها قطعة رقم ٢١٠	بطول ٢٠ متر يحدها قطعة رقم ٢١٠
غرب	بطول ٢٠متر يحدها قطعة رقم ٢٠٧	بطول ٢٠متر يحدها قطعة رقم ٢٠٧
المساحة	٤٠٠م٢	٤٠٠م٢

احداثيات الموقع حسب نظام احداثيات العالمى UTM-WGS84-ZONE 39

النقطة	شماليات	شرقيات	النقطة	شرقيات	شماليات
١	2921546.6483	405203.2364	٩		
٢	2921556.3282	405220.7379	١٠		
٣	2921538.8267	405230.4177	١١		
٤	2921529.1469	405212.9163	١٢		
٥			١٣		
٦			١٤		
٧			١٥		
٨			١٦		

7038926080 - 7015641330