


نموذج كروكي مساحي

المنطقة	الرياض
المالك	
الموضوع	كروكي مساحي
الموقع	الياسمين
استخدام الموقع	مرفق تعليمي
رقم القطعة	بدون
رقم المخطط	١٦٣٧/س
رقم الصك	٢٦٠٦٧٧٠٠٣٩٢٦
تاريخ الصك	



دار الابتكار للاستشارات الهندسية

DAR ALEBKAR ENGINEERING CONSULTANTS

تصميم معماري - تصميم داخلي - اشراف ادارة مشروعات - مخططات سلامة
تخطيط - رفع مساحي - دراسة الاحمال الكهربائية

مكة المكرمة - الشارع - شارع المهندس مرقاض - مركز السلام الاداري - الدور الأول - مكتب رقم ٢

EMAIL - dar.alebtkar.business@gmail.com TEL- 7219805550

أبعاد الأرض

الاتجاه	بموجب الصك	بموجب الطبيعة	ملاحظات	ملاحظات	الحدود بموجب الصك	الحدود بموجب الطبيعة
شمال	٨٠	٨٠,٠٠٠	مطابق		شارع عرض ٣٦ م	قطعة رقم ٧٣٩٣ م / يليها شارع عرض ٣٦,٠٠٠ م
جنوب	٨٠	٨٠,٠٠٠	مطابق		شارع عرض ٣٦ م	قطعة رقم ٧٣٩٥ م / يليها شارع عرض ٣٦,٠٠٠ م
شرق	١٣٨	١٣٨,٠٠٠	مطابق		شارع عرض ١٥ م	شارع عرض ١٥,٠٠٠ م (الجزء المسفلت ١٢,٥٠٠ م)
غرب	١٣٨	١٣٨,٠٠٠	مطابق		شارع عرض ٣٦ م	شارع عرض ٣٦,٠٠٠ م
المساحة	٢١١٠٤٠	٢١١٠٤٠,٠٠٠	مطابق			

رقم القطعة	شماليات	شرقيات	رقم القطعة	شماليات	شرقيات
1	2746405.938	664655.764			
2	2746440.285	664728.016			
3	2746315.652	664787.265			
4	2746281.305	664715.013			

إقرار
جري الوقوف على الطبيعة من قبل مساح مكتب
دار الابتكار للاستشارات الهندسية وأتضح الآتي

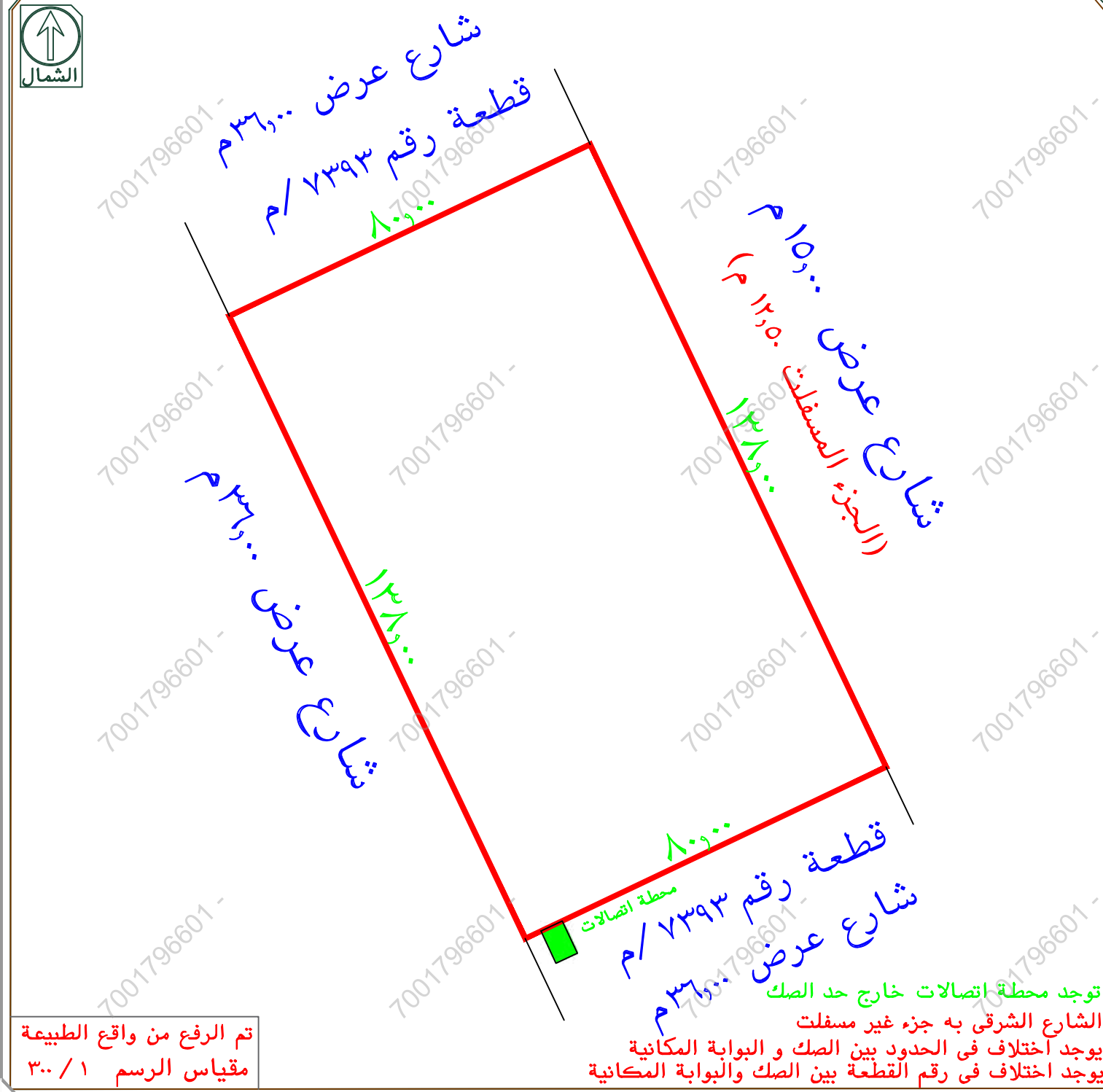
- هل الصك مطابق للرفع المساحي نعم لا
- هل تم ذكر جميع الاختلافات في الرفع المساحي نعم لا
- هل تم تطبيق جميع التعليمات الصادرة من المركز في الرفع المساحي نعم لا
- هل تم التوقيع وارقاق اقرار صحة الموقع نعم لا
- هل يوجد تداخل في الأصل أو أجزاء مشتركة نعم لا
- هل يوجد شوارع مختزلة على الأصل في المخطط أو المستكشف الجغرافي أو الطبيعة ولم يتم ذكره في الصك نعم لا
- هل تم ذكر المرجع المعتمد عليه في الاستدلال على استخدام العقار نعم (الصك) لا
- هل تم الاستعلام من وزارة الزراعة حيال الأراضي الزراعي نعم لا
- الملاحظات والاختلافات والتداخلات: يوجد لا يوجد (مع التوضيح)
- طبيعة الأرض جبلية منبسطة مبنى قائم
- مشماتل الموقع كالتالي: ارض فضاء بها انقاض
- هل يوجد منفعة مشتركة نعم لا
- تم الرفع بنظام VRS واستخدام نظام الاحداثيات WGS-84-UTM38N
- تم الرفع المساحي بإرشاد المندوب حسب طلب الجهة المخولة
- هذا التقرير المساحي لا يعتد به في اثبات سلامة اجراءات التملك
- يتحمل المكتب المسؤولية عن صحة ماورد في مخطط الرفع المساحي حدود واطوال ومساحة واحداثيات

الختم	تاريخ الاعتماد ١٤٤٧/٨/٢٩ هـ
-------	-----------------------------

صور من الطبيعة
توضح الموقع



صورة جوية مقياس الرسم ١/٢٥٠٠



تم الرفع من واقع الطبيعة
مقياس الرسم ١/٣٠٠

قطاع شمال مدينة الرياض
حي الياسمين



مشاركة



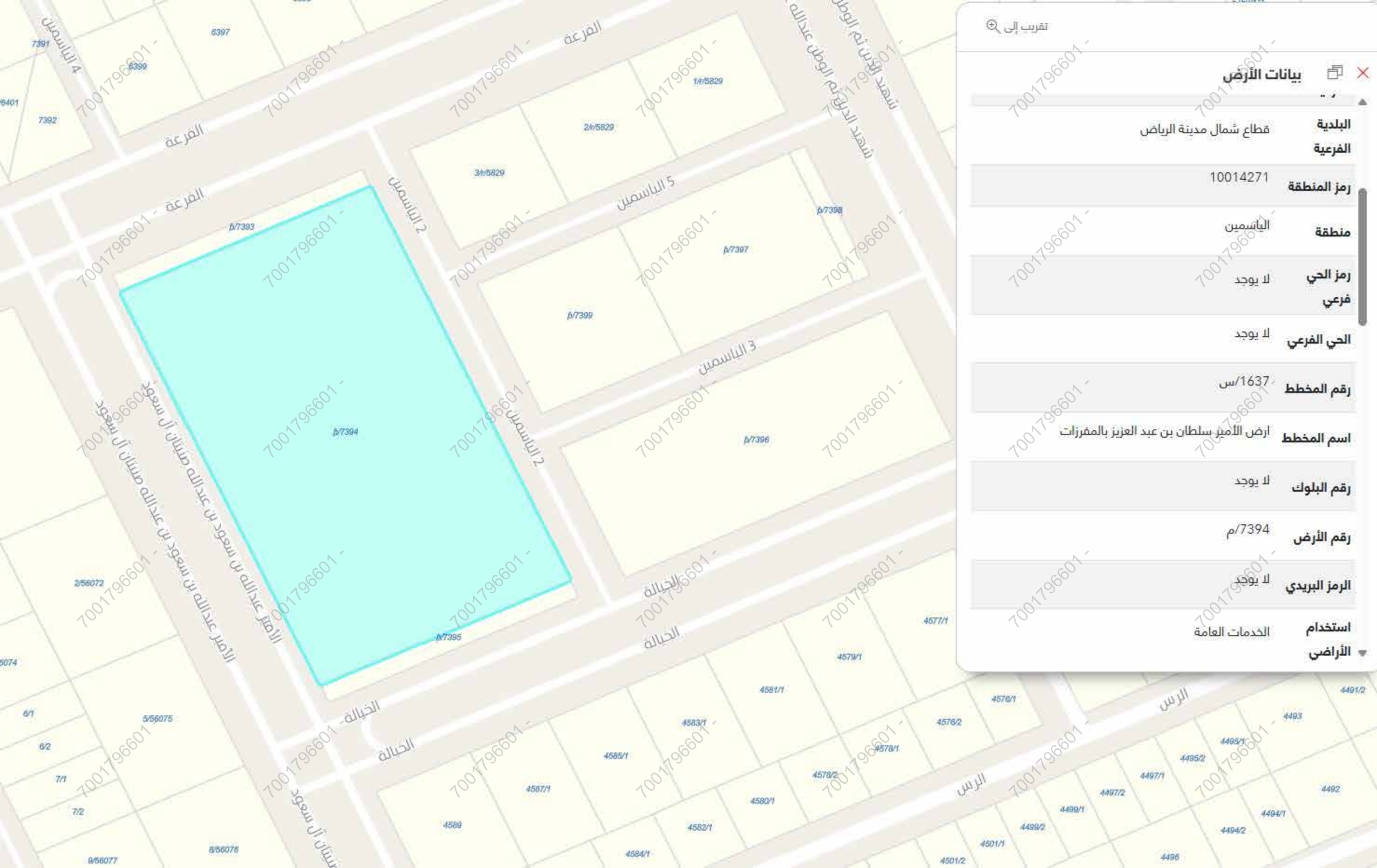
Google

نظام البناء **الدخول لخدمة طلب نظام البناء**

بيانات قطعة الأرض

رقم المحضر	تاريخ المحضر
826	1417
رمز قطعة الأرض	رقم القطعة
14330311	م/7394
رقم المخطط	رقم البلوك
س/1637	بدون
الاستخدام الرئيسي	حالة القطعة
بحاجة للتحقق	-
استخدام الارض	الاستخدام الثانوي
بحاجة للتحقق	بحاجة للتحقق
الحي	القطاع
الياسمين	قطاع شمال مدينة الرياض
نظام شروط البناء	مساحة القطعة
تتطلب مراجعة أمانة مدينة الرياض	11040.01 م ²





تقريب إلى

بيانات الأرض

البلدية	قطاع شمال مدينة الرياض
الفرعية	
رمز المنطقة	10014271
منطقة	الياسمين
رمز الحي فرعي	لا يوجد
الحي الفرعي	لا يوجد
رقم المخطط	س/1637
اسم المخطط	ارض الأمير سلطان بن عبد العزيز بالمقررات
رقم البلوك	لا يوجد
رقم الأرض	م/7394
الرمز البريدي	لا يوجد
استخدام الأراضي	الخدمات العامة

3		664718.660	46°37'47.49766"	0.099	-6711.948	17683.902	0.927	37	2	2/17/26	1
		648.782	648.782	0.167	4.126					2:19 AM	
4	Tower1	2746284.859	24°49'21.24149"	0.536	16362.354	Base:p1	0.821	10.0	Float	1.800	
		664723.068	46°37'47.65537"	0.536	-6707.539	17683.827	0.886	39	1	2/17/26	1
		648.425	648.425	0.940	3.769					2:20 AM	
5	Tower2	2746278.181	24°49'21.02347"	0.138	16355.676	Base:p1	0.220	10.0	Float	1.800	
		664725.590	46°37'47.74234"	0.138	-6705.017	17676.691	0.856	38	1	2/17/26	1
		648.138	648.138	0.258	3.482					2:20 AM	
6	Road	2746261.282	24°49'20.47169"	0.010	16338.777	Base:p1	0.015	10.0	Float	1.800	
		664732.251	46°37'47.97234"	0.010	-6698.357	17658.529	0.871	38	1	2/17/26	1
		648.832	648.832	0.017	4.176					2:20 AM	
7	Road1	2746266.841	24°49'20.66376"	0.010	16344.335	Base:p1	0.010	10.0	Fixed	1.800	
		664702.808	46°37'46.92626"	0.010	-6727.799	17674.858	0.841	39	1	2/17/26	1
		648.625	648.625	0.007	3.969					2:21 AM	
8	p2	2746410.282	24°49'25.34503"	0.009	16487.776	Base:p1	0.016	10.0	Fixed	1.800	
		664652.549	46°37'45.19751"	0.009	-6778.059	17826.634	0.878	38	1	2/17/26	1
		647.803	647.803	0.021	3.147					2:22 AM	
9	Road2	2746425.741	24°49'25.85006"	0.011	16503.236	Base:p1	0.012	10.0	Fixed	1.800	
		664645.834	46°37'44.96496"	0.011	-6784.774	17843.485	0.894	39	3	2/17/26	1
		647.800	647.800	0.009	3.144					2:23 AM	
10	Road3	2746397.832	24°49'24.94511"	0.012	16475.326	Base:p1	0.014	10.0	Fixed	1.800	
		664640.436	46°37'44.76089"	0.012	-6790.171	17819.731	0.885	38	1	2/17/26	1
		647.891	647.891	0.013	3.236					2:24 AM	
11	Road4	2746460.901	24°49'26.96402"	0.034	16538.395	Base:p1	0.074	10.0	Float	1.800	
		664719.794	46°37'47.61367"	0.034	-6710.814	17848.069	0.920	39	2	2/17/26	1
		649.304	649.304	0.098	4.648					2:25 AM	
12	p3	2746449.090	24°49'26.57739"	0.010	16526.585	Base:p1	0.011	10.0	Fixed	1.800	
		664726.970	46°37'47.86418"	0.010	-6703.638	17834.427	0.919	38	1	2/17/26	1
		648.413	648.413	0.007	3.757					2:26 AM	
13	N	2746455.101	24°49'26.76951"	0.009	16532.596	Base:p1	0.010	10.0	Float	1.800	
		664735.307	46°37'48.16364"	0.009	-6695.300	17836.866	0.864	37	1	2/17/26	1
		648.599	648.599	0.007	3.943					2:26 AM	
14	N1	2746314.764	24°49'22.18027"	0.010	16392.259	Base:p1	0.011	10.0	Fixed	1.800	
		664808.356	46°37'50.70519"	0.010	-6622.252	17679.378	0.891	38	2	2/17/26	1
		650.693	650.693	0.008	6.037					2:27 AM	
15	p4	2746306.837	24°49'21.92893"	0.011	16384.332	Base:p1	0.011	10.0	Fixed	1.800	
		664792.185	46°37'50.12599"	0.011	-6638.422	17678.094	0.890	39	1	2/17/26	1
		650.505	650.505	0.008	5.849					2:27 AM	

5. PPP Point

ID	Point name	N/E/Z	B/L/H	Precision N/E/Z	To base N/E/Z	BaseName/ To base	RMS/ PDOP	Satellite Mask angle/ Number	Solution type/ Diff delay	Antenna height/ End time	Measure times
No data											

