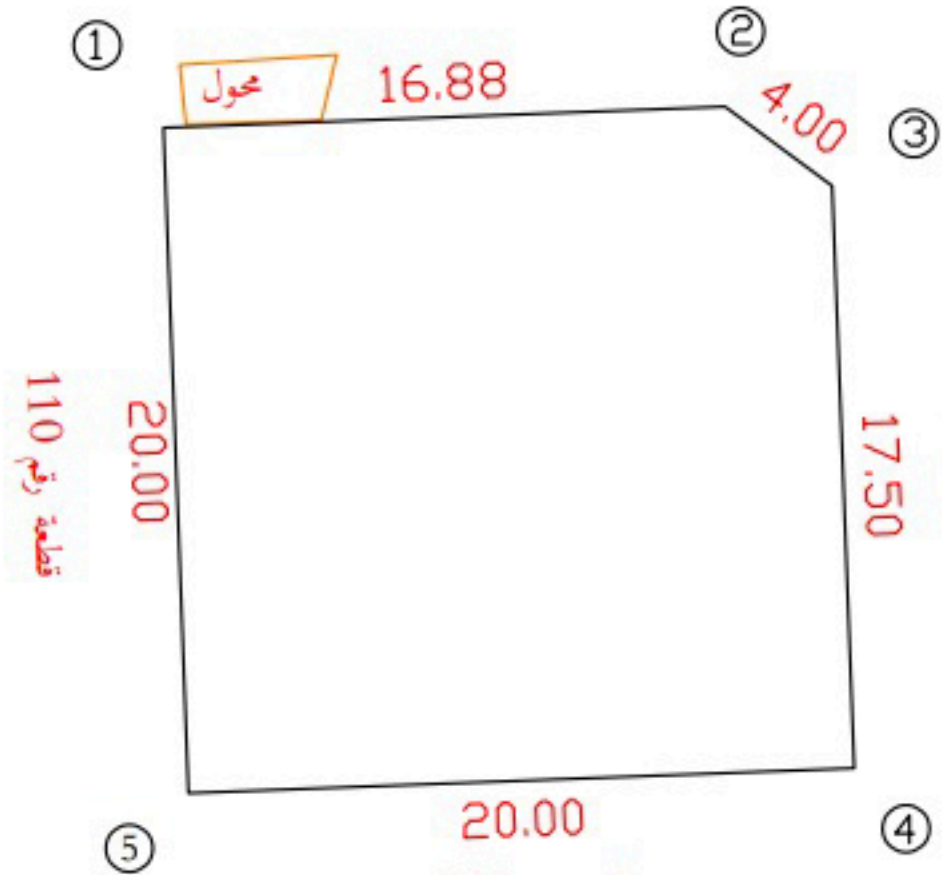




شارع عرض 12.00 متر

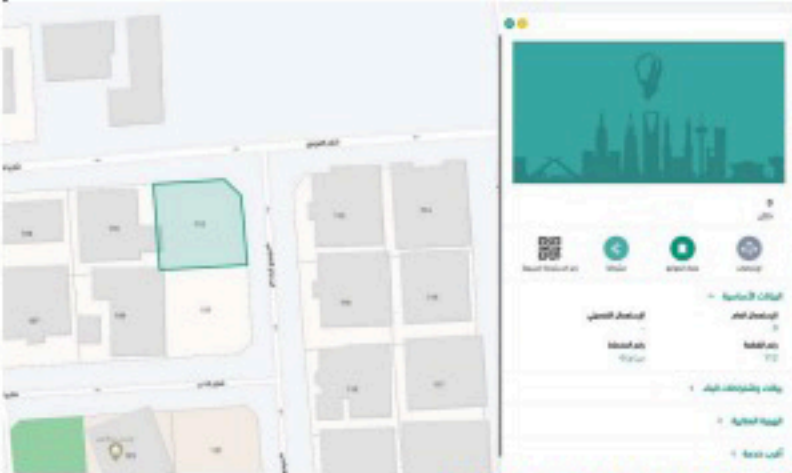
الحدود و الأبعاد و المساحة حسب الطبيعة



شارع عرض 12.00 متر

قطعة رقم 111

* ملاحظة: لا توجد شطفة في الصك و الطبيعة وانما تم الاعتماد علي مخططات بلدي حيث توجد شطفة علي المخطط المعتمد




الحدود و الأبعاد و المساحة حسب الطبيعة

| الاتجاه | الحدود |
|---------------------------------------|---|
| شمالاً | شارع عرض 12.00 متر بطول 16.88 متر + بطول 4.00 متر |
| شرقاً | شارع عرض 12.00 متر بطول 17.50 متر |
| جنوباً | قطعة رقم 111 بطول اجمالي 20.00 متر |
| غرباً | قطعة رقم 110 بطول 20.00 متر |
| المساحة الإجمالية 396.10 متراً مربعاً | |

الحدود و الأبعاد و المساحة حسب الصك

شارع عرض 12.00 متر

قطعة رقم 110



شارع عرض 12.00 متر

قطعة رقم 111

صوره فضائية بتاريخ 2024

صوره فضائية بتاريخ 2022



الحدود و الأبعاد و المساحة حسب تطبيق الصك

| الاتجاه | الحدود |
|--|------------------------------------|
| شمالاً | شارع عرض 12.00 متر بطول 20.00 متر |
| شرقاً | شارع عرض 12.00 متر بطول 20.00 متر |
| جنوباً | قطعة رقم 111 بطول اجمالي 20.00 متر |
| غرباً | قطعة رقم 110 بطول 20.00 متر |
| المساحة الإجمالية حسب الصك 400.00 متر مربع | |



كروكي إرشادي

| المالك | |
|----------------|-----------------|
| بيانات الموقع | المنطقة |
| بيانات الموقع | المدينة |
| بيانات الموقع | الحي |
| رقم الصك | 372011008722 |
| رقم المخطط | 6 / س ج |
| رقم القطعة | 112 |
| تاريخ الصك | |
| هوية المالك | |
| نوع الأرض | سكنية |
| وصف الأرض | أرض فضاء |
| قياس الرسم | 400 / 1 |
| تاريخ الترخيص | 2025 / 03 / 19 |
| المرجع المكاني | نظام الإحداثيات |
| Zone_38N | UTM |
| WGS_84 | |

احداثيات أركان الأرض حسب الطبيعة

| POINT | EASTING | NORTHING |
|-------|-------------|--------------|
| P1 | 240698.1694 | 1870116.5937 |
| P2 | 240715.0351 | 1870117.226 |
| P3 | 240718.249 | 1870114.8447 |
| P4 | 240718.9046 | 1870097.357 |
| P5 | 240698.9187 | 1870096.6077 |

يتحمل المكتب المسؤولية عن صحة ما ورد في مخطط الرفع المساحي

من حدود وأطوال ومساحة وإحداثيات

أخذت الحدود و الأطوال بمعرفة المالك وتحت مسؤوليته دون أي مسؤولية على المكتب فيما يتعلق بحقوق المجاورين وخلافه

مكتب الباهر للإستشارات الهندسية
الرياض حي الصحافة
الباحة جوار أمانة منطقة الباحة
المهندس عبدالرحمن أحمد حباب
هاتف 0500768811



الباهر للإستشارات الهندسية
ALBAHER CONSULTING ENGINEERING