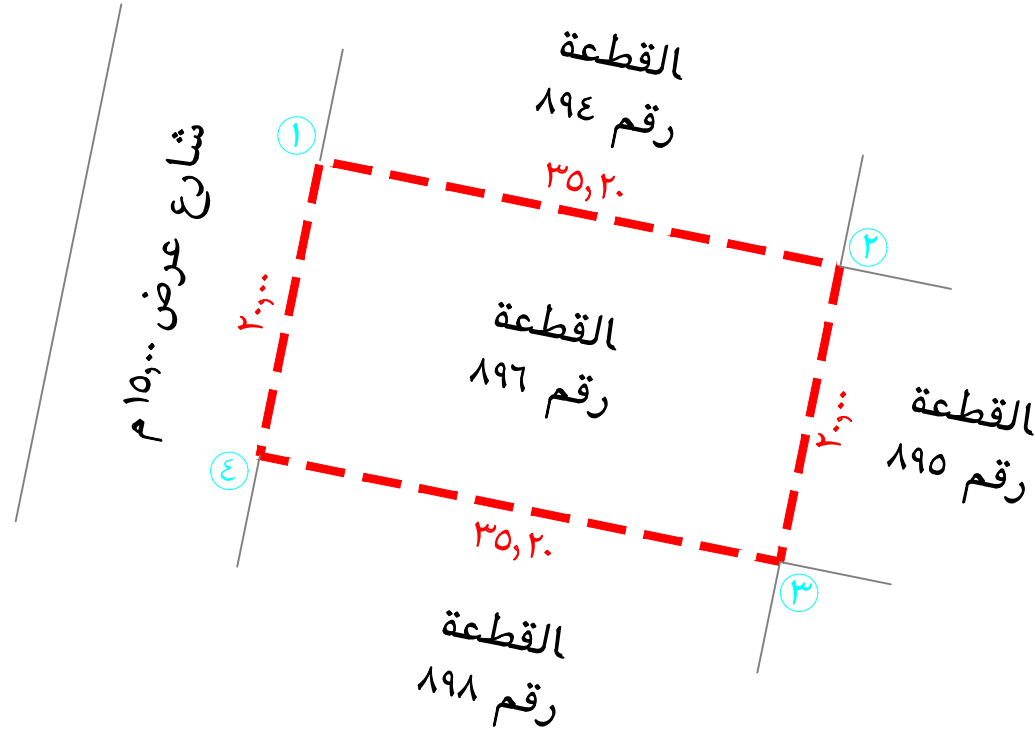




رفع مساحي / للارض رقم (٨٩٦) من المخطط رقم (١٤٠٧/١٩٧٢/ج/١)  
الواقعة في/ ابها - مدينة سلطان - حي القدير  
بموجب الصك رقم / ٢٨٦٢٩٣٦-٣٦

الحدود والاطوال بموجب الرفع المساحي حسب الصك

الملابعاد	الحدود	
٣٥,٢٠ م	القطعة رقم ٨٩٤	الشمال
٣٥,٢٠ م	القطعة رقم ٨٩٨	الجنوب
٢٠,٠٠ م	القطعة رقم ٨٩٥	الشرق
٢٠,٠٠ م	شارع عرض ١٥,٠٠ م	الغرب
٢٠٧٠٤,٠٠ م	المساحة الاجمالية	



### جدول الاحداثيات UTM

Point No.	EASTING	NORTHING
1	246038.2754	2021896.8846
2	246072.7656	2021889.8514
3	246068.7695	2021870.2547
4	246034.2793	2021877.2879

### مفتاح امار العناصر

مسجد مطأ	تجاري
مسجد جامع	ممرات المشاة
مدرسة ابتدائية بنين	حدائق
مدرسة متوسطة بنين	خطوط كتورية
مدرسة ثانوية بنين	مناطق مشاة (ميادين)
مدرسة ابتدائية بنات	مزارع
مدرسة متوسطة بنات	مستوصف
مدرسة ثانوية بنات	مستشفى
مباناً قاهرة	مرفق حكومياً


خط تنظيم مطلوب اععادة  
حدود الصك  
حدود منطقة التخطيط  
خط الرصيف وتقسيم القطع  
خط مستقبلاً مقترح لتقسيم القطع  
خط كهربياً ضغط عالاً  
خط كهربياً ضغط منخفض

الشمال



SCALE

1 500



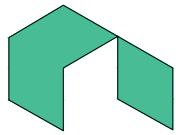
الختم



آديار  
ADDIAR  
للاستشارات الهندسية  
Engineering Consultancy

م / أحمد مسير

أخصائى مساحة



آديار  
ADDIAR  
للاستشارات الهندسية  
Engineering Consultancy