# نمـــوذج قرار مســـاحـــى

| بيـانـات الصـك | |
|---|---|
| رقم الوثيقـة | ٥٧١٧٠٨٠٠٩٥٩٦ |
| تاريخ الوثيقة | |
| مصـدرة | وزارة العـدل |
| هوية المالـك | |
| أسم المالـك | |
| نسبـة الملكيـة | ١٠٠ ٪ |

| تفـاصيـل العقـار | |
|---|---|
| رقم القطعـة | ٣٦٦ |
| رقـم المخطط | ٢/ج/١٤١٣/٣٦٨ |
| المسـاحـة | ٨٠٠,٠٠ م٢ |
| نـوع العقـار | قطعـة الأرض |
| الحـى | شمال الطريق المزدوج المؤدى الى تندحة خميس مشيط |
| المـدينـة | خميس مشيط |

## شـركـة فجـن الأعمـال للأستشـارات الهنـدسيـة

| شعـار الشـركـة | ختـم الشـركـة |
|---|---|
| VISION Engineering Consulting فـجـن للاستشارات الهندسية | |

| تـاريخ أعـداد الكروكى | المعنـدس المسـاح | مـديـر المكتـب |
|---|---|---|
| ٢٠٢٦/٠٢/٠٤م | عبـدالله | محمـد سـلامـة آل سعيـدان |
| 0539934077 | 0554400693 | info@vision.en.com |

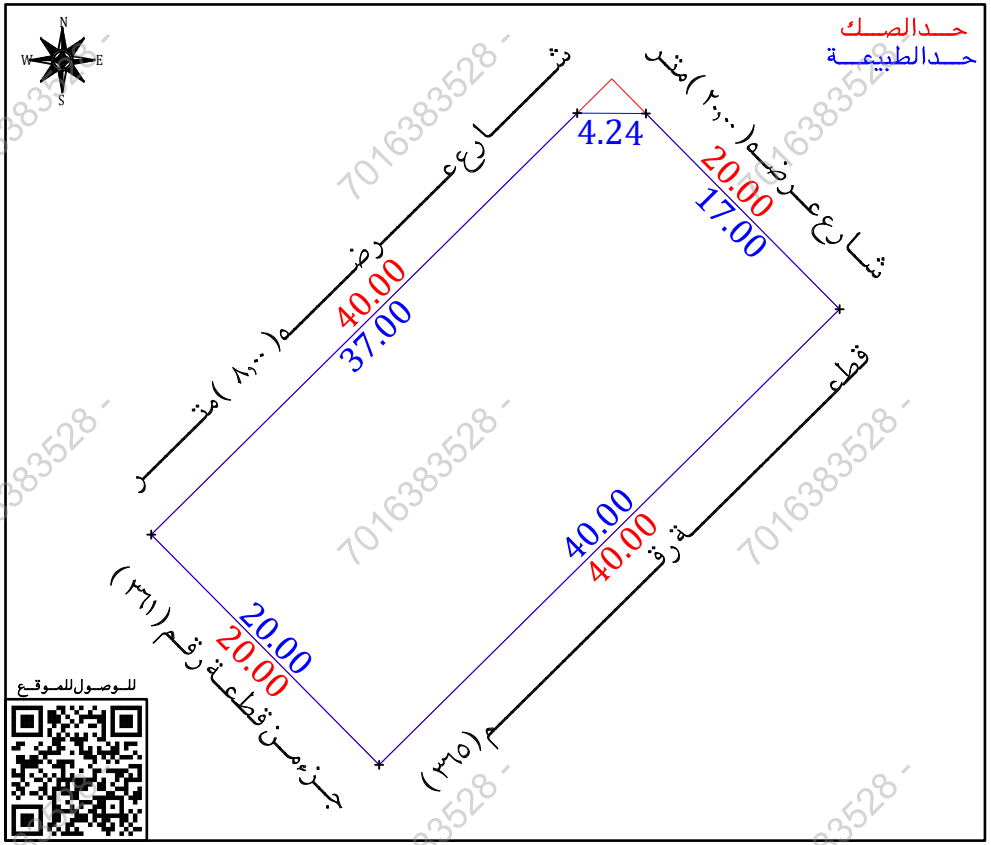


## أقـرار

جرى الوقوف على الطبيعة من قبل مساح مكتب فجن للأستشارات الهندسية وأتضح الأتى :

| | | |
|---|---|---|
| ـ هل الصك مطابق للرفع المساحى | نعم ☐ | لا ■ |
| ـ هل تم ذكر جميع الأختلافات فى الرفع المساحى | نعم ■ | لا ☐ |
| ـ هل تم تطبيق جميع التعليمات الصادرة من المركز فى الرفع المساحى | نعم ■ | لا ☐ |
| ـ هل تم التوقيع وأرفاق أقرار رصحة الموقع | نعم ☐ | لا ■ |
| ـ هل يوجد تداخل فى الأصل | نعم ☐ | لا ■ |
| ـ هل يوجد على الأصل مبنى مشترك | نعم ☐ | لا ■ |
| ـ هل ذكر المرجع المعتمد على الأستدلال على أستخدام العقار | نعم ■ | لا ☐ |
| ـ هل تم الأستعلام من وزارة الزراعة حيال الأرض الزراعية | نعم ☐ | لا ☐ |
| ـ الملاحظات والأختلافات والتداخلات | نعم ■ | لا ☐ |

- نوع الاستخدام : سكنى ■ تجارى ☐ سكنى تجارى ☐ صناعى ☐ زراعى ☐
- الأرض على الطبيعة : مبنى قائم ■ أرض فضاء ☐ أرض مسورة ☐ أرض زراعية ☐
- طبيعة الأرض : منبسطة ■ جبلية ☐ أخرى ☐
- المخطط على الطبيعة : منفذ ■ غير منفذ ☐ عشوائى ☐
- يتحمل المكتب الهندسى المسئولية على ما ورد فى مخطط الرفع المساحى من حدود وأطوال وأحداثيات
- هذا التقرير المساحى لا يعتد به كأثبات لسلامة أجراءات التملك أو تثبيت حدود الصك وموقعة
- تم الربط بأقرب نقطة ثابتة

**الملاحظات**

- أسم الحى : الصك ( شمال الطريق المزدوج المؤدى الى تندحة خميس مشيط ) منصة عسير ( الـراقـى ) منصة بلدى ( الـراقـى )
- يوجد درج متصل من المبنى لخارج حدود الملكية فى الجهة الشمالية والشرقية
- محول كهرباء : داخل الملكية ☐ خارج الملكية ■ فى الجهة الشمالية الشرقية
- صندوق خدمات : داخل الملكية ☐ خارج الملكية ■ فى الجهة الشمالية الشرقية
- الحـــدود : الشمالى : الصك ( ممر مشاة عرضه ٨,٠٠ متر ) الطبيعة ( شـارع عـرضـه ٨,٠٠ متـر ) منصة عسيرو بلدى ( شارع عرضه ١٤,٠٠ متر )
  الشرقى : الصك ( شـارع عـرضـه ٢٠,٠٠ متـر ) الطبيعة ( شـارع عـرضـه ٢٠,٠٠ متـر ) منصة عسيرو بلدى ( شارع عرضه ١٦,٠٠ متر )
  الغربى : الصك ( قطعـة رقـم ٣٦١ ) الطبيعة ( جـزء من قطعـة رقـم ٣٦١ ) منصة عسيرو بلدى ( جـزء من قطعـة رقـم ٣٦١ )
- الاطـوال : الشمالى : الصك ( ٤٠,٠٠ ) متر الطبيعة ( ٤,٢٤+٣٧,٠٠ ) متر
  الشرقى : الصك ( ٢٠,٠٠ ) متر الطبيعة ( ١٧,٠٠ ) متر
- المسـاحـة : الصك ( ٨٠٠,٠٠ ) م٢ الطبيعة ( ٧٩٥,٥٠ ) م٢

### صـور من الطبيعـة

### المصـور الجـوى

### مستكشـف الامـانـة

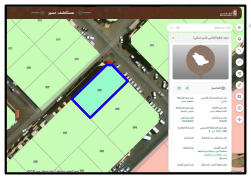

### مستكشـف بلـدى

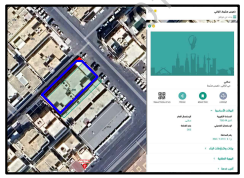

| الاتجـاة | بمـوجـب الصـك | | بمـوجـب الطبيعـة | |
|---|---|---|---|---|
| الشمـال | ممر مشاة عرضه (٨,٠٠) متر | بطول ( ٤٠,٠٠ ) متر | شـارع عـرضـه ( ٨,٠٠ ) متر | بطول (٤,٢٤+٣٧,٠٠) متر |
| الجنـوب | قطعـة رقـم (٣٦٥) | بطول ( ٤٠,٠٠ ) متر | قطعـة رقـم (٣٦٥) | بطول ( ٤٠,٠٠ ) متر |
| الشـرق | شـارع عـرضـه ( ٢٠,٠٠ ) متر | بطول ( ٢٠,٠٠ ) متر | شـارع عـرضـه ( ٢٠,٠٠ ) متر | بطول ( ١٧,٠٠ ) متر |
| الغـرب | قطعـة رقـم (٣٦١) | بطول ( ٢٠,٠٠ ) متر | جـزء من قطعـة رقم (٣٦١) | بطول ( ٢٠,٠٠ ) متر |
| المسـاحـة | ( ٨٠٠,٠٠ ) م٢ | | ( ٧٩٥,٥٠ ) م٢ | |

### أحـداثيـات المـوقـع حسـب نظـام الاحـداثيـات العـالمـى

| النقـط | الشـرقيـات | الشمـاليـات | النقـط | الشـرقيـات | الشمـاليـات |
|---|---|---|---|---|---|
| 1 | 262534.70 | 2027700.66 | 5 | 262508.40 | 2027674.63 |
| 2 | 262538.94 | 2027700.64 | 6 | | |
| 3 | 262550.90 | 2027688.56 | 7 | | |
| 4 | 262522.47 | 2027660.42 | 8 | | |

7016383528