POINT	EASTING	NORTHING
P1	640016.5276	2328769.1706
P2	640018.7854	2328767.5207
P3	640021.7813	2328767.3036
P4	640041.2039	2328772.1086
P5	640051.1034	2328783.3685
P6	640053.1007	2328789.0274
P7	640053.6217	2328797.6098
P8	640049.9890	2328832.7211
P9	640018.6986	2328881.3066
P10	640004.1533	2328879.9462
P11	640004.0086	2328850.2044
P12	640002.1995	2328869.5257
P13	639995.8314	2328820.7231
P14	640002.2429	2328814.2682
P15	640003.7191	2328802.0675

مصور جوى

صور من الطبيعة





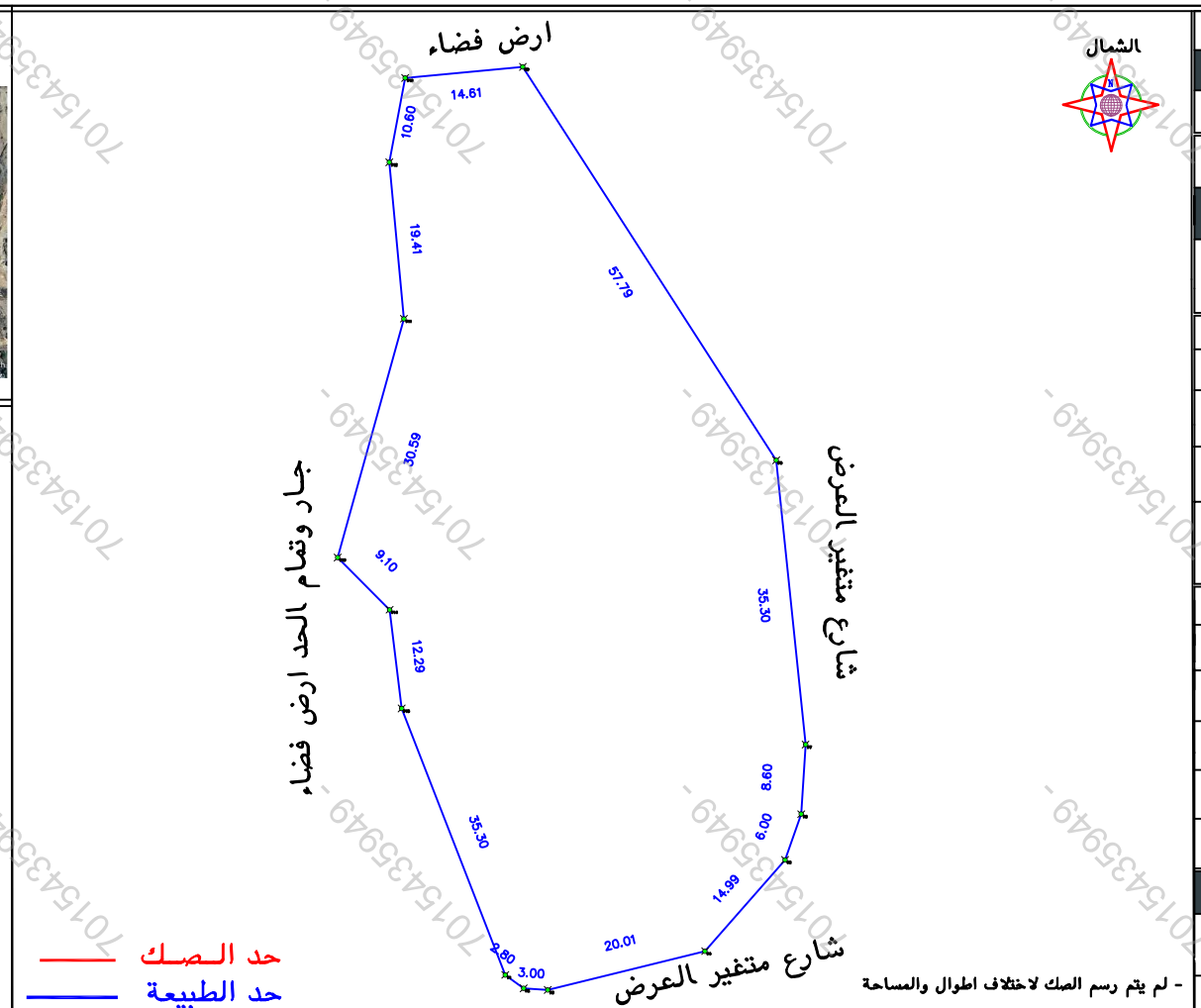

- لم يتم رسم الصك لاختلاف اطوال والمساحة

الملاحظـــــــــات

م	بنـــد الملاحظة	الحاله: تعم	الحاله: لا	تفصيلى بند الملاحظة
١	هل الصك مطابق للرفع المساحى(اطوال ومساحة)	✓		--------
٢	هل تم الوقوف على الموقع من قبل طالب التطبيق وتوقيع اقرار صحة الاستقلال على الموقع		✓	تم الوقوف على الموقع حسب ارشاد طالب التطبيق
٣	هل يوجد اختلاف فى رقم القطعة /المخطط /البلوك/ اسم الحى/اسم المدينة الصك او الافادة عن المستكشف		✓	بالارض غير معرفة
٤	هل يوجد اختلاف فى مساحة/اطوال الصك عن الطبيعه / ذكر مساحة الصك خطا حسابيا.		✓	يوجد اختلاف فى الاطوال بين الصك والطبيعة
٥	هل يوجد شوارع منتزلة/شقفات على الاصل فى المخطط او المستكشف/جدفى/ارض الطبيعة ولم يتم ذكره فى الصك	✓		--------
٦	هل يوجد داخل فى الاصل او اجزاء مشتركة ظاهريا	✓		--------
٧	هل تم ذكر المرجع المعتمد عليه فى الاستقلال على استخدام العقار	✓		حسب الطبيعة
٨	هل الموقع ارض فضاء	✓		ارض صحراء بما مبنى
٩	هل يوجد شرفة كهربا داخل/خارج الموقع	✓		------
١٠	هل يوجد صندوق خدمات كهربا/تليفون/اخرى داخل أو خارج حدود العقار	✓		------
١١	هل تم تطبيق جميع التقييمات الصادرة من المركز فى الرفع المساحى		✓	------
١٢	هل يوجد اسوار داخلية وخارجية بمحيط المبنى القائم بالموقع		✓	------
١٣	هل يوجد اختلاف فى الحدود للصك او الافادة عن المستكشف		✓	يوجد اختلاف فى الحدود بين الصك والطبيعة

يتحمل المكتب المسئولية عن صحة ما ورد فى مخطط الرفع المساحى من حدود واطوال ومساحة واحداثيات

بمـــــــوجب الصك لكامل الموقع

الحد	وصف الحـــــد	الطـــــول/م
شمال	شارع غير محدد العرض لاتصاله بارض فضاء افاد المدعى ملك عايد عبدالله السفياني	١٤،٦
جنوب	ملك معيض على السفياني	٣٨
شـرق	شارع بعرض ٥،٠م وبطول٥٧،٨م يليه شبك سلكى لمزرعة ملك عايد عبدالله السفياني	١٠٧،٧
غـرب	ملك صالح السفياني وتمام ملك قليل السفياني فى جعة الشمال	١٢٠،١٠
المساحه	٤٤٠٨،٥ م٢	

بمـــــــوجب الطبيعة لكامل الموقع

الحد	وصف الحـــــد	الطـــــول/م
شمال	ارض فضاء	١٤،٦١
جنوب	شارع متغير العرض	٢٥،٨١
شـرق	شارع متغير العرض	١٢٢،٦٨
غـرب	جار وتمام الحد ارض فضاء	١١٧،٢٩
المساحه	٤٤٠٨،٥٠ م٢	

بيانات المعاملة

رقم المعامله		تاريخها / /
موضوع الكروكى	كروكى ارشادى	
تاريخ اعتماد الكروكى التنظيمى		

بيانات المالكين

أسم		سجل مدنى
أسم		سجل مدنى

بيانات الكروكى

٢٢٠٧٠٨٠١٤١٥٤	تاريخه		مصدره	وزارة عدل

بيانات الكروكى

المدينة	الطائف	الحى	وادى حرجل
رقم المخطط		رقم القطعه	
اللوحة التنظيمية		الشارع	
نظام البناء		الضبه	
الاستخدام	غير معرفة		

المساحة

المساح/ المهندس

مديرالادارة

تخطيط المدينة/البلدية/البلدية الفرعية

□ الرسام
□ المساح

□ مهندس التخطيط
□ مهندس البلدية

□ مدير تخطيط المدينة
□ مدير الخدمات

□ مدير عام التخطيط العمرانى
□ رئيس البلدية

بيانات المكتب الهندسى

اسم المكتب	شركة أصول الهندسة للاستشارات الهندسية	
المهندس المساح	احمد عمر صديق	تاريخ الرفع المساحى ١٤٤٧-٠٧-١٢
هاتف	٠٥٣٤٩٧٧٧٥٩	
اسم المسئول	حسين السرحانى	

شركة أصول الهندسة للاستشارات الهندسية
C.R.:4030450235

الختم

شمار الشركة

احداثيات الموقع حسب نظام احداثيات العالمى UTM-WGS84-ZONE 37

عدد	شـمالية	شـرقية	عدد	شـمالية	شـرقية
١			٩		
٢			١٠		
٣			١١		
٤			١٢		
٥			١٣		
٦			١٤		
٧			١٥		
٨			١٦		