مصور جوى

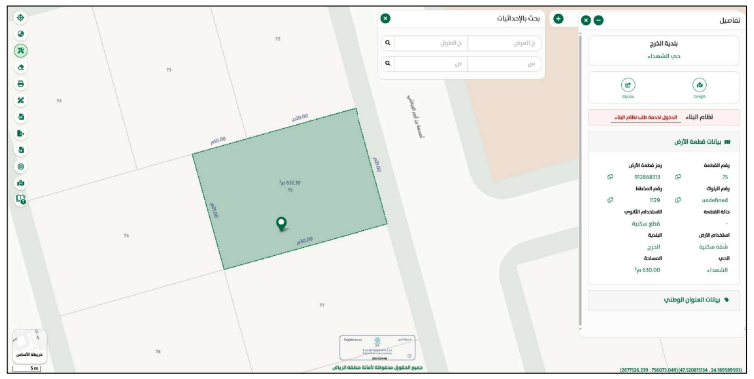

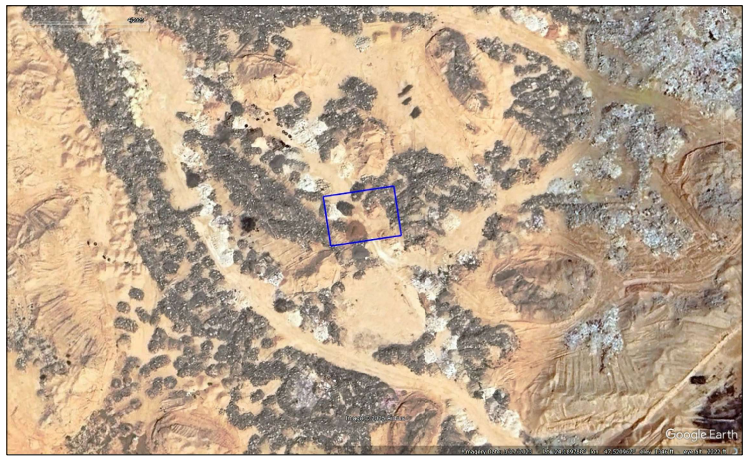

صور من الطبيعة

الشمال

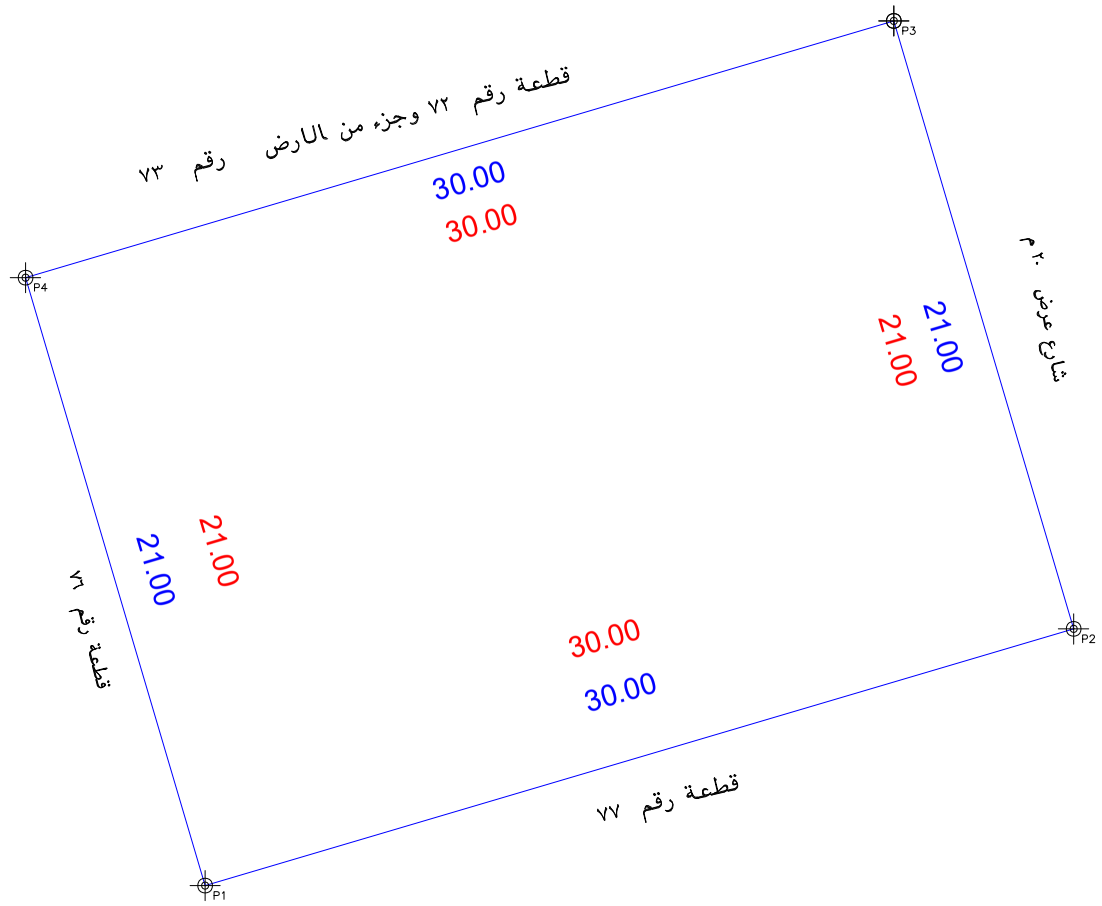

الاسطة	نعم	لا
هل الصك مطابق للرفع المساحى	√	
هل تم ذكر جميع الاختلافات فى الرفع المساحى	√	
هل تم تطبيق جميع التعليمات الصادرة من المركز فى الرفع المساحى	√	
هل تم توقيع وارفاق اقرار على صحة الموقع		√
هل يوجد تداخل فى الاصل او اجزاء مشتركة ظاهريا		√
هل يوجد شوارع مختزلة على الاصل فى المخطط او المستكشف الجغرافى او الطبيعة ولم يتم ذكره فى الصك		√
هل تم ذكر المرجع المعتمد عليه فى الاستدلال على استخدام العقار	√	

الملاحظات

- تم الاستدلال على الموقع بارشاد طالب التنفيذ بمرفقات محادثات الواتس وقد امتنع عن توقيع اقرار وتعهد صحة استدلال موقع الصك

- تم الوقوف على الموقع بناءا على ارشاد المالك
- الموقع عبارة عن ارض فضاء
- يتحمل المكتب المسئولية عن صحة ما ورد فى مخطط الرفع المساحى من حدود واطوال ومساحة واحداثيات
- يوجد اختلاف فى الحد الشمالى بين الصك والمستكشف

حد الصك

حد الطبيعة

الاتجاه	بموجب الصك لكامل الموقع	بموجب الطبيعة لكامل الموقع
شمال	بطول ٣٠ متر يحدها قطعة رقم ٧٢ والارض رقم ٧٣	بطول ٣٠ متر يحدها قطعة رقم ٧٢ وجزء من الارض رقم ٧٣
جنوب	بطول ٣٠ متر يحدها قطعة رقم ٧٧	بطول ٣٠ متر يحدها قطعة رقم ٧٧
شرق	بطول ٢١ متر يحدها شارع عرض ٢٠ م	بطول ٢١ متر يحدها شارع عرض ٢٠ م
غرب	بطول ٢١ متر يحدها قطعة رقم ٧٦	بطول ٢١ متر يحدها قطعة رقم ٧٦
المساحة	٦٣٠م٢	٦٣٠م٢

بيانات المعاملة	رقم المعامله		تاريخها / /		
	موضوع الكروكى	كروكى ارشادى			
	تاريخ اعتماد الكروكى التنظيمى				
بيانات المالكين	ا		سجل مدنى		
	أسم		سجل مدنى		
بيانات الصكوك	٦١١٥١٥٠٢٠١٢٨	تاريخه		مصدره	وزارة عدل
بيانات الكروكى	البلدية	الخرج	الحى	طريق حرض	
	رقم المخطط	١١٢٩	رقم القطعه	٧٥	
	اللوحة التنظيمية	بدون	الشارع	غير مسمى	
نظام البناء	نظام البناء		النسبه		
	الاستخدام	سكنى			
المساحة	المساح/ المهندس				
	مديرالادارة				
تخطيط المدينة/البلدية الفرعية	□ الرسام □ المساح				
	□ مهندس التخطيط □ مهندس البلدية				
	□ مدير تخطيط المدينة □ مدير الخدمات				
	□ مدير عام التخطيط العمرانى □ رئيس البلدية				
بيانات المكتب الهندسى	اسم المكتب	شركة أصول الهندسة للاستشارات الهندسية			
	المهندس المساح	عمر على ابراهيم صالح	تاريخ الرفع المساحى ٢٦-١٠-١٤٤٦		
	هاتف	٠٥٣٤٩٧٧٧٥٩			
	اسم المسئول	عمر على ابراهيم صالح			

شعار الشركة

الختم

شركة أصول الهندسة للاستشارات الهندسية
C.R.:4030450235

احداثيات الموقع حسب نظام احداثيات العالمى UTM-WGS84-ZONE 38

النقطة	شماليات	شرقيات	النقطة	شرقيات	شماليات
١	2677478.7027	755989.4224	٩		
٢	2677487.2038	756018.1927	١٠		
٣	2677507.3430	756012.2420	١١		
٤	2677498.8419	755983.4717	١٢		
٥			١٣		
٦			١٤		
٧			١٥		
٨			١٦		